

Pissa (médian)

Ravine Pissa (médian),Pissa

Info: La calidad de esta descripción no se ha comprobado todavía o se ha calificado como mala. Si conoces este cañón, por favor comprueba esta descripción y envía un informe con una valoración para esta descripción usando Informes + <i>Nuevo informe</i> . Si detectas algún error, por favor háznoslo saber o únete a la comunidad para arreglar esta descripción tú mismo.		
Crear: 2023-11-20 21:24:03	Actualizar: 2026-01-19 08:05:54	Imprimir: 2026-04-03 06:04:05
País: France Región: Réunion (La) / Reunion Subregione: La Réunion / Reunion Ciudad: Cilaos		
Dificultad: no tan difícil	Grado: v3 a1 I	Tiempo total: 2h40
Tiempo acceso: 40min	Tiempo tour: 2h	Tiempo regreso: 0min
Altitud de entrada: 1500m	Altitud de salida: 1200m	Altitude delta: 300m
Longitud del cañón: 500m	Rapel más alto: 50m	Cantidad rapells:
Transporte: A pie	Tipo de roca:	Zona de entrada: km²
Temporada:	Orientación:	Mejor época:
Clasificación: ★ 1 (1)	Información: ★ 0 ()	Belay: ★ 0 ()
Especialidades:		
Equipo:		
Resumen: Rohdaten Import von Descente Canyons https://www.descente-canyon.com/canyoning/canyon/21473		
Hidrología: Nichts. Keine Steilhänge, keine großen Vertikalen. Nur geneigte, manchmal rutschige Hänge. Ein Rinnsal. Bei starken Gewittern sieht man von der Straße aus sofort, ob man sich dorthin wagen kann. (Der Zustieg erfolgt entlang der überhaupt nicht eingeschnittenen Ufer, praktisch im Flussbett.) Dieser Canyon dient als Ausgang für PISSA „supérieur“ oder als Einführung in das Abseilen. Vorsicht vor Steinschlag bei Regen.		
Acceso: Von CILAOS aus fahren Sie auf der D242 in Richtung Îlet à Cordes. Fahren Sie bis zur Brücke über den „BRAS ROUGE“ und parken Sie dort. Die Brücke Ravine Pissa befindet sich 200 m vor der Brücke über den Bras Rouge.		
Acceso: Steigen Sie mal am rechten, mal am linken Ufer über die Felsplatten hinauf, die zum Fuß des Pissa-Wasserfalls führen. An einigen Stellen sind Bolzen angebracht, an denen Sie sich festhalten können, wenn die Felsplatten rutschig oder schwer zu begehen sind. Am Fuß des Pissa-Wasserfalls angekommen, gehen Sie zum Wasserlauf, wo Sie den ersten Ankerpunkt finden.		
Recorrido: Am Fuße der C90 angekommen, beginnt der Abstieg mit einem ersten 32 m langen Abseilen im RG auf einem großen Felsblock. Ein zweites 37 m langes Abseilen im RD folgt direkt darauf. Danach geht es nur noch im RG weiter (50 + 24 + 20 + 32 + 39 + 41). Alle diese Abseilmanöver erfolgen auf geneigten Platten. Man könnte sie fast ohne Seile hinunterklettern. Es ist tatsächlich eine sehr gute Übung, um das Abseilen zu erlernen.		
Regreso: Man kommt direkt an der Brücke der D242 an, ganz in der Nähe des Autos.		




Coordenadas:

Inicio del Cañón [-21.1147 55.4606](#)

Final del Cañón [-21.1158 55.4578](#)

Aparcamiento desconocido [-21.1153 55.4575](#)

Informes:

2023-03-09 | System User |  |  |  | |

Daten importiert von <https://www.descente-canyon.com/canyoning/canyon/21473/Pissa-median.html>