



Bañera


Arroyo de la Bañera, Canyon de la Bañera, Bañera

Info: La calidad de esta descripción no se ha comprobado todavía o se ha calificado como mala. Si conoces este cañón, por favor comprueba esta descripción y envía un informe con una valoración para esta descripción usando Informes + <i>Nuevo informe</i> . Si detectas algún error, por favor háznoslo saber o únete a la comunidad para arreglar esta descripción tú mismo.		
Crear: 2023-03-09 20:53:00	Actualizar: 2023-10-14 09:16:16	Imprimir: 2026-04-03 07:04:09
País: España / Spain Región: Aragón Subregión: Huesca Ciudad: Boltaña.		
Dificultad: un poco difícil	Grado: v4 a2 II	Tiempo total: 2h45
Tiempo acceso: 5min	Tiempo tour: 2h30	Tiempo regreso: 10min
Altitud de entrada: 960m	Altitud de salida: 710m	Altitude delta: 250m
Longitud del cañón: 3000m	Rapel más alto: 32m	Cantidad rapells: 3
Transporte: Coche opcional	Tipo de roca:	Zona de entrada: km ²
Temporada:	Orientación: Norte	Mejor época:
Clasificación: ★ 2.5 (3)	Información: ★ 0 ()	Belay: ★ 1 (1)
Especialidades:		
Equipo: Cuerdas: 2x 35m		
Resumen: (traducción alternativa) After two rappels at the entry hike on sintered streambed.		
Hidrología:		
Acceso: (traducción alternativa) From Ainsa we take the N-260 in the direction of Broto (WNW), after about 6.7 km we pass through Boltaña and after 8.2 km (from Ainsa, town center) we turn left onto the A-1604 in the direction of Campodarbe. After 1.9 km we come - before the hairpin right turn - to an open space on the left of the road, where we park our first car. Below is an unwooded slope, over which we climb back up to the car at the end of the tour. Then we continue another 3.6 km with the second car (or walk) and park our car on the shoulder. From here you can see the waterfalls at the entry.		
Acceso: (traducción alternativa) From the road just a few meters down the slope to the entry point directly above the first two rappels.		
Recorrido: (traducción alternativa) 3 rappels, 2 higher at the beginning, 1 at the exit of the tour. Otherwise hiking canyon with some slides and possible jumps. See photos and videos		
Regreso: (traducción alternativa) After the road bridges still 1 rappel follows. After that, it still goes down the creek until we can easily get out on the left. Across the free slope, it then goes up to the road and the lower car.		
Coordenadas: Inicio del Cañón 42.4293 0.0239 Final del Cañón 42.4436 0.0474		




Informes:

2024-06-16 | System User |   | |

Información: Partes de la descripción del cañón se han importado automáticamente. Concretamente, los campos Ruta GPS, Topografía de <https://www.docuwiki.infobarrancos.es/doku.php?id=barrancos:huesca:banera>

2023-03-09 | System User |   |   | |

Info: Teile der Canyonbeschreibung wurden automatisiert übernommen. Konkret die Felder Weblinks, Koordinaten, Rating, Länge des Canyon, Einfachseil Mindestens von <https://www.descente-canyon.com/canyoning/canyon/21783>

2023-03-09 | System User |   |   | |

Daten importiert von <https://canyon.carto.net/cwiki/bin/view/Canyons/BaneraCanyon.html>

2019-05-07 | Christian Balla |    |    |  Normal |  Completado

One anchor could easily be pulled out of the wall and was replaced Video of our tour:
<https://www.youtube.com/watch?v=Z4wNli-41vU> (traducción alternativa)