

Ascaso

Barranco Ascaso




Info: La calidad de esta descripción no se ha comprobado todavía o se ha calificado como mala. Si conoces este cañón, por favor comprueba esta descripción y envía un informe con una valoración para esta descripción usando Informes + <i>Nuevo informe</i> . Si detectas algún error, por favor háznoslo saber o únete a la comunidad para arreglar esta descripción tú mismo.		
Crear: 2023-11-20 21:12:31	Actualizar: 2026-03-14 21:56:59	Imprimir: 2026-04-03 07:04:51
País: España / Spain Región: Aragón Subregión: Huesca Ciudad: Boltaña		
Dificultad: fácil	Grado: v2 a2 II	Tiempo total: 1h45
Tiempo acceso: 35min	Tiempo tour: 1h	Tiempo regreso: 10min
Altitud de entrada: 1200m	Altitud de salida: 1000m	Altitude delta: 200m
Longitud del cañón: 1500m	Rapel más alto: 10m	Cantidad rapells: 3
Transporte:	Tipo de roca:	Zona de entrada: km²
Temporada: marzo - agosto	Orientación:	Mejor época:
Clasificación: ★ 1.9 (1)	Información: ★ 0 ()	Belay: ★ 0 ()
Especialidades:		
Equipo:		
Resumen: Bonito descenso para toda la familia si lo pillamos con agua (primavera y principio del verano) lleno de resaltes, pozas, saltos, ... Un par de destrepes están equipados por si acaso.		
Hidrología: Posibles en gran parte		
Acceso: Por la N260 entre Boltaña y Fiscal. Antes de llegar a los túneles, en el pk 447,4 tenemos un desvío a la derecha a Ascaso La pequeña carretera zigzagueante sube por la ladera de la montaña hasta este hermoso pueblo abandonado. Deberemos aparcar a un lado antes de entrar al pueblo.		
Acceso: En la plaza del sol, justo al entrar a Ascaso, giraremos a la izquierda siguiendo el sendero PR-HU 185 a Morillo de Sampietro. Unos metros más allá se bifurca, el sendero de abajo es de retorno, seguimos en ascenso hasta un puente de piedra que cruza el barranco. Tras cruzarlo, abandonamos el sendero principal y subimos por las rampas de roca paralelas al cauce, remontando hasta ver un tubería (son unos 300m) por aquí buscaremos la manera de bajar al cauce		
Recorrido: Si lo cogemos tras lluvias podremos saltar en varias pozas. En verano llega a secarse así que habrá que andar atentos al momento a realizarlo		
Regreso: Podremos salir por el puente o tras él hay unas pozas y un poco más allá una senda ascendente por la derecha que nos lleva a la bifurcación del acceso		
Coordenadas: Inicio del Cañón 42.4861 0.0410 Final del Cañón 42.4837 0.0470 Aparcamiento desconocido 42.4782 0.0479		

Informes:

2024-06-16 | System User |   | |

Información: Partes de la descripción del cañón se han importado automáticamente. Concretamente, los campos Seriedad, Resumen, Hidrología, Acceso, Acceso, Recorrido, Regreso, Cantidad rapells, Temporada start, Temporada end, Ruta GPS, Topografía de

<https://www.docuwiki.infobarrancos.es/doku.php?id=barrancos:huesca:ascaso>

2023-03-09 | System User |    | |

Daten importiert von <https://www.descente-canyon.com/canyoning/canyon/22210/Ascaso.html>