

# Barranc dels Cocons del Vi

**Info: La calidad de esta descripción no se ha comprobado todavía o se ha calificado como mala.**

Si conoces este cañón, por favor comprueba esta descripción y envía un informe con una valoración para esta descripción usando Informes +*Nuevo informe*. Si detectas algún error, por favor háznoslo saber o únete a la comunidad para arreglar esta descripción tú mismo.

**Crear:** 2026-03-14 21:55:09

**Actualizar:** 2026-03-14 21:55:09

**Imprimir:** 2026-05-31 01:05:11

**País:** España / Spain **Región:** Cataluña / Catalunya **Subregión:** provincia de Tarragona **Ciudad:**

**Dificultad:** no tan difícil

**Grado:** v3 a1 II

**Tiempo total:** 4h30

**Tiempo acceso:** 1h

**Tiempo tour:** 3h

**Tiempo regreso:** 30min

**Altitud de entrada:** m

**Altitud de salida:** m

**Altitude delta:**

**Longitud del cañón:** 3000m

**Rapel más alto:** 22m

**Cantidad rapells:** 9

**Transporte:**

**Tipo de roca:**

**Zona de entrada:** km<sup>2</sup>

**Temporada:** septiembre - mayo

**Orientación:**

**Mejor época:**

**Clasificación:** ★ 0 ()

**Información:** ★ 0 ()

**Belay:** ★ 0 ()

**Especialidades:**

**Equipo:**

**Resumen:**

También conocido como la barranc de la Cova del Garrofer. Es un sencillo descenso con una aproximación larga.

Casi de coleccionismo

Regulación del Parc Natural del Port:

[http://parcsnaturals.gencat.cat/ca/ports/visiteu-nos/normes\\_i\\_consells/regulacio\\_dactivitats/#FW\\_bloc\\_5f7cccc7-e01b-11e3-b22a-000c29cdf219\\_8](http://parcsnaturals.gencat.cat/ca/ports/visiteu-nos/normes_i_consells/regulacio_dactivitats/#FW_bloc_5f7cccc7-e01b-11e3-b22a-000c29cdf219_8)

**Hidrología:**

Entorno agreste en el que sería fácil perderse o enriscarse, mejor continuar el curso pues es difícil que nos encontremos en problemas en este descenso

**Acceso:**

Por la TV3421 que va a Roquetes, justo hasta el Mas de Barberáns

**Acceso:**

Por el sendero que sube al Castell de l'Airosa, poco antes de llegar tenemos la vaguada del barranco a nuestra derecha

**Recorrido:**

Poco definido, rápeles muy distanciados salvo en su tramo final. Mucho pateo

**Regreso:**

Seguiremos por el cauce hasta la pista que tomaremos a la derecha hacia el Mas

**Coordenadas:**

Inicio del Cañón [40.7334 0.3683](#)

Final del Cañón [40.7332 0.3683](#)

Desconocido [40.7334 0.3683](#)

Desconocido [40.7368 0.3675](#)

Desconocido [40.7468 0.3525](#)

Desconocido [40.7489 0.3423](#)

Desconocido [40.7489 0.3423](#)

Desconocido [40.7489 0.3423](#)

Desconocido [40.7511 0.3404](#)

Desconocido [40.7518 0.3402](#)

Desconocido [40.7529 0.3404](#)

Desconocido [40.7533 0.3405](#)

Desconocido [40.7544 0.3397](#)

Desconocido [40.7544 0.3397](#)

Desconocido [40.7560 0.3394](#)

Desconocido [40.7564 0.3390](#)

Desconocido [40.7563 0.3389](#)

Desconocido [40.7561 0.3389](#)

Desconocido [40.7560 0.3396](#)

Desconocido [40.7454 0.3459](#)

Desconocido [40.7442 0.3468](#)

Desconocido [40.7375 0.3442](#)

Desconocido [40.7331 0.3533](#)

Desconocido [40.7335 0.3553](#)

Desconocido [40.7343 0.3568](#)

Desconocido [40.7362 0.3594](#)



Desconocido [40.7347 0.3605](#)

Desconocido [40.7358 0.3609](#)

Desconocido [40.7302 0.3674](#)

Desconocido [40.7308 0.3674](#)

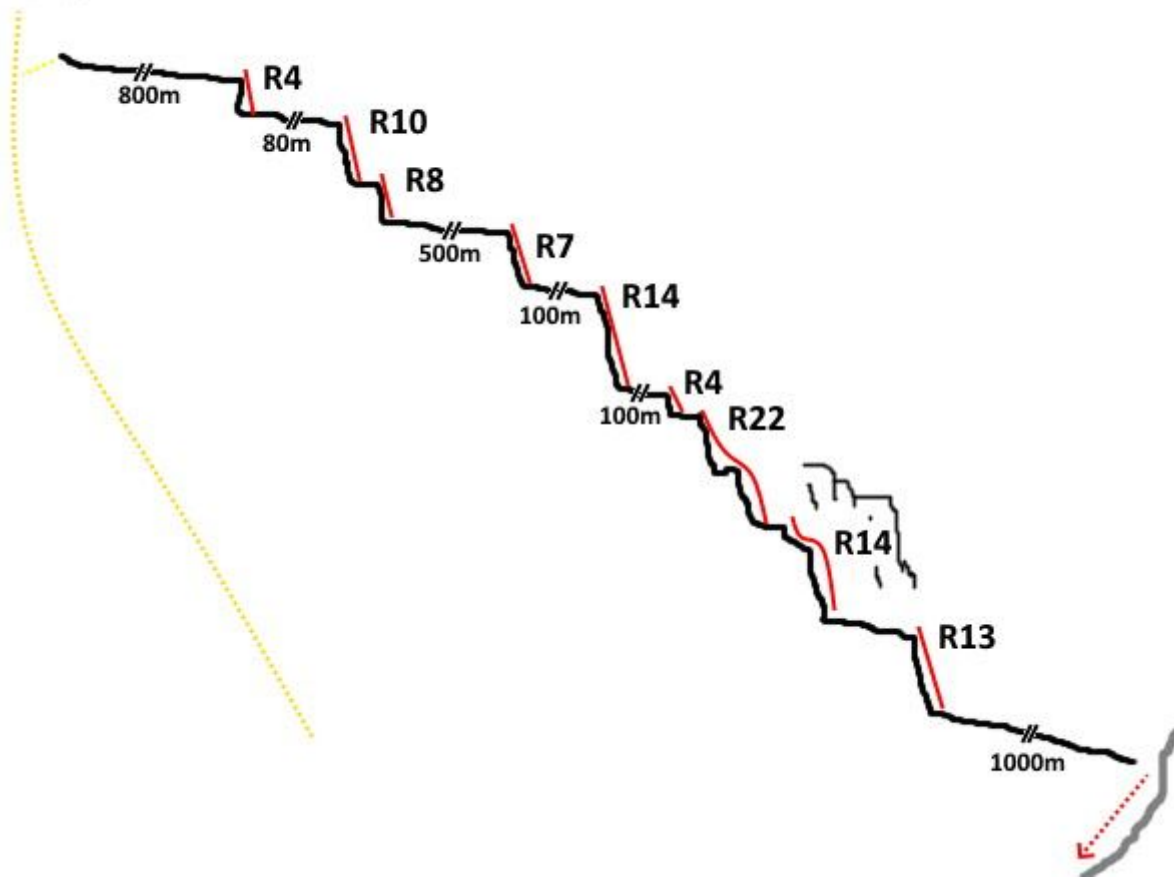
**Informes:**

2024-06-16 | System User |   | |

Todos los datos importados desde

[https://www.docuwiki.infobarrancos.es/doku.php?id=barrancos:tarragona:cocons\\_vi](https://www.docuwiki.infobarrancos.es/doku.php?id=barrancos:tarragona:cocons_vi)

Castell de  
L'Airosa



Importado de infobarrancos.es