

San Joaquin




Barranco San Joaquin, Barranco de San Joaquin

Info: La calidad de esta descripción no se ha comprobado todavía o se ha calificado como mala. Si conoces este cañón, por favor comprueba esta descripción y envía un informe con una valoración para esta descripción usando Informes +Nuevo informe. Si detectas algún error, por favor háznoslo saber o únete a la comunidad para arreglar esta descripción tú mismo.		
Crear: 2023-03-09 20:53:14	Actualizar: 2023-11-11 18:21:00	Imprimir: 2026-04-03 07:04:35
País: España / Spain Región: Canarias / Canary Islands Subregión: Santa Cruz de Tenerife Ciudad: Fasnía		
Dificultad: un poco difícil	Grado: v4 a1 III	Tiempo total: 2h20
Tiempo acceso: 10min	Tiempo tour: 2h	Tiempo regreso: 10min
Altitud de entrada: 335m	Altitud de salida: 20m	Altitude delta: 315m
Longitud del cañón: 2600m	Rapel más alto: 40m	Cantidad rapells: 8
Transporte: Coche obligatorio	Tipo de roca:	Zona de entrada: km ²
Temporada:	Orientación:	Mejor época:
Clasificación: ★ 1.9 (2)	Información: ★ 0 ()	Belay: ★ 0 ()
Especialidades:		
Equipo: Cuerdas: 3x30m		
Resumen: (traducción alternativa) Normally dry hiking canyon with some rappel.		
Hidrología:		
Acceso: (traducción alternativa) From Tenerife Sur Airport, take exit 23 to the TF1 highway and follow it in the direction of Sta. Cruz de Tenerife (northeast). After 26.5 km on the TF1, take exit no. 14 (Los Roques/Fasnía) (park the first vehicle in San Roques by the sea, if you have two available. With the other one - on the TF 620 - 6 km uphill to Fasnía. In the village turn left on the crossing TF 28, in southwestern direction out of the village, after about 300 one comes on the Puente de los Tres Ojos; over the Barranco San Joaquin (here misleadingly other designation) and turns after another 50 m left down to the ruin of the church San Joaquin. Pass it on the left and turn left about 30 m further on. After another 30 m (after the exit of the road) park the car on the right.		
Acceso: (traducción alternativa) From the car down the terraced slope in a northerly direction to the clearly visible first rappel in the barranco.		
Recorrido: (traducción alternativa) The basalt rose over which you rappel (2nd rappel) is attractive. The 40m rappel can be broken after about 20m on a comfortable intermediate belay.		
Regreso: (traducción alternativa) After passing under the highway in the barranco, left on trail tracks or dirt road slightly uphill to the large paved plaza south of Los Roques where the lower vehicle is parked.		
Coordenadas: Inicio del Cañón 28.2276 -16.4392 Final del Cañón 28.2189 -16.4150 Aparcamiento a la entrada 28.2274 -16.4394 Aparcamiento a la salida 28.2196 -16.4147		




Informes:

2024-06-16 | System User |   | |

Información: Partes de la descripción del cañón se han importado automáticamente. Concretamente, los campos Ruta GPS, Topografía de <https://www.docuwiki.infobarrancos.es/doku.php?id=barrancos:canarias:joaquin>

2023-03-09 | System User |   |  |  | |

Info: Teile der Canyonbeschreibung wurden automatisiert übernommen. Konkret die Felder Weblinks, Koordinaten, Rating, Länge des Canyon, Einfachseil Mindestens von <https://www.descente-canyon.com/canyoning/canyon/22123>

2023-03-09 | System User |  |  |  | |

Daten importiert von <https://canyon.carto.net/cwiki/bin/view/Canyons/SanJoaquinCanyon.html>