

Salt Maria Valenta

Ravin de la Seignoural, Salt de la Maria Valenta

Info: La calidad de esta descripción no se ha comprobado todavía o se ha calificado como mala. Si conoces este cañón, por favor comprueba esta descripción y envía un informe con una valoración para esta descripción usando Informes +Nuevo informe. Si detectas algún error, por favor háznoslo saber o únete a la comunidad para arreglar esta descripción tú mismo.		
Crear: 2023-03-09 20:53:55	Actualizar: 2025-09-17 20:52:36	Imprimir: 2026-05-30 09:05:05
País: France Región: Occitanie Subregione: Pyrénées-Orientales Ciudad: Arles Sur Tech		
Dificultad: no tan difícil	Grado: v3 a3 III	Tiempo total: 1h45
Tiempo acceso: 30min	Tiempo tour: 1h	Tiempo regreso: 15min
Altitud de entrada: 460m	Altitud de salida: 370m	Altitude delta: 90m
Longitud del cañón: m	Rapel más alto: 23m	Cantidad rapells: 5
Transporte: A pie	Tipo de roca:	Zona de entrada: km²
Temporada:	Orientación: Norte	Mejor época:
Clasificación: ★ 2.1 (1)	Información: ★ 0 ()	Belay: ★ 0 ()
Especialidades: Regulado,		
Equipo:		
Resumen: (traducción alternativa) Short canyon, 5 rappels		
Hidrología:		
Acceso: (traducción alternativa) We leave the A-9 (Perpignan-Barcelona) via the exit Le Boulou (49 km before the French-Spanish border). On the D-115 we go up the valley of the Tech, pass Amelie Les Bains Palalda as well as Arles sur Tech and after 19.1 km we come to a road on the left crossing the river Tech. We follow the signs "Fontaine de Buis", "Stade" et "Cascade". At a fork - left goes to the chapel "La Santa Creu" - we keep straight and then cross 2 bridges. The latter leads over "our" brook. Immediately before this bridge we park our car.		
Acceso: (traducción alternativa) We cross the bridge and take the footpath that branches off to the left immediately after "Cascade", "Oratoire". We follow this for 650 m or about 20 min, then at the junction we take the path that descends to the left to the bridge (entry).		
Recorrido: (traducción alternativa) 5 Rppel, pay attention to rope retrieval!		
Regreso: (traducción alternativa) After the last cascade left up to the approach path and on this back to the car.		
Coordenadas: Inicio del Cañón 42.4417 2.6286 Aparcamiento Entrada y Salida 42.4464 2.6236 Final del Cañón 42.4442 2.6265		





Informes:

2026-02-22 | System User |    Alto |  Completado





Automatisch importiert von Descente-Canyon.com für Canyon Maria Valenta (Quelle: <https://www.descente-canyon.com/canyoning/canyon-debit/233/observations.html>)

2025-08-30 | System User |    Bajo |  Completado





Automatisch importiert von Descente-Canyon.com für Canyon Maria Valenta Bel encaissement, un peu court. pas mal d'algues... (Quelle: <https://www.descente-canyon.com/canyoning/canyon-debit/233/observations.html>)

2025-08-17 | System User |    Normal |  Completado





Automatisch importiert von Descente-Canyon.com für Canyon Maria Valenta (Quelle: <https://www.descente-canyon.com/canyoning/canyon-debit/233/observations.html>)

2025-08-10 | System User |    Normal |  Completado





Automatisch importiert von Descente-Canyon.com für Canyon Maria Valenta Très beau canyon, de superbes rappels, failles... équipement top. Rappels débrayables du bas pour éviter les frottements comme l'indiquent les autres commentaires. Accédé par le bas via le ruisseau pour contourner la propriété privée, par cet accès retour en 10 minutes à la voiture et en descente possible en combi. (Quelle: <https://www.descente-canyon.com/canyoning/canyon-debit/233/observations.html>)

2025-07-27 | System User |    Normal |  Completado





Automatisch importiert von Descente-Canyon.com für Canyon Maria Valenta (Quelle: <https://www.descente-canyon.com/canyoning/canyon-debit/233/observations.html>)

2025-07-14 | System User |    Normal |  Completado





Automatisch importiert von Descente-Canyon.com für Canyon Maria Valenta (Quelle: <https://www.descente-canyon.com/canyoning/canyon-debit/233/observations.html>)

2025-07-10 | System User |    Normal |  Completado





Automatisch importiert von Descente-Canyon.com für Canyon Maria Valenta Magnifique descente technique et vertical parcouru à 4 ! Attention à bien respecter les relais de fins de cascade pour éviter un coincement lors du rappel de la corde dans les blocs. Dans toutes les cascades, penser à faire un débrayable du bas pour le dernier à descendre car le risque d'un coincement arrosé est assez élevé notamment dans les cascades en diagonales et relativement aux fissures et autres coincements de pieds possibles. (Quelle: <https://www.descente-canyon.com/canyoning/canyon-debit/233/observations.html>)

2025-07-04 | System User |    Normal |  Completado





Automatisch importiert von Descente-Canyon.com für Canyon Maria Valenta (Quelle: <https://www.descente-canyon.com/canyoning/canyon-debit/233/observations.html>)

2025-07-01 | System User |    Normal |  Completado





Automatisch importiert von Descente-Canyon.com für Canyon Maria Valenta Belles conditions dans le Salt Maria Valenta, avec son débit incroyablement constant. En amortissant et en sautant le plus loin possible, la dernière partie de la grande cascade finale passe bien en saut, même du bloc. Bonne équipe, belle équipée. (Quelle: <https://www.descente-canyon.com/canyoning/canyon-debit/233/observations.html>)

2025-06-20 | System User |    Normal |  Completado





Automatisch importiert von Descente-Canyon.com für Canyon Maria Valenta (Quelle: <https://www.descente-canyon.com/canyoning/canyon-debit/233/observations.html>)

2025-06-16 | System User |    Normal |  Completado

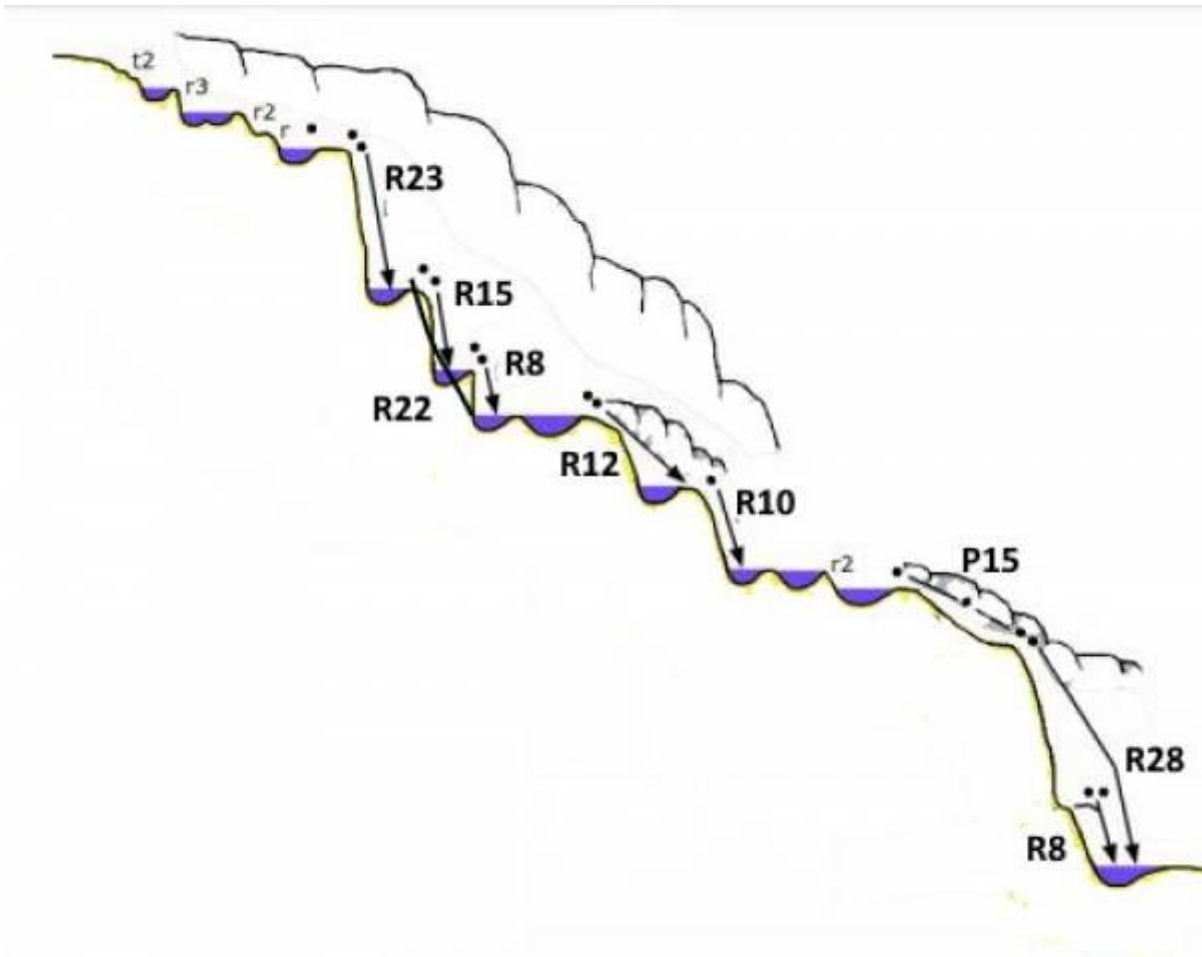
Automatisch importiert von Descente-Canyon.com für Canyon Maria Valenta (Quelle: <https://www.descente-canyon.com/canyoning/canyon-debit/233/observations.html>)

2025-06-14 | System User |    Normal |  Completado

Automatisch importiert von Descente-Canyon.com für Canyon Maria Valenta (Quelle: <https://www.descente-canyon.com/canyoning/canyon-debit/233/observations.html>)

2025-06-08 | System User |    Normal |  Completado

Automatisch importiert von Descente-Canyon.com für Canyon Maria Valenta (Quelle: <https://www.descente-canyon.com/canyoning/canyon-debit/233/observations.html>)



Importado de infobarrancos.es