



# Teifflau

Teiffloowi, Teifloowi, Teifflau

<b>Info: La calidad de esta descripción no se ha comprobado todavía o se ha calificado como mala.</b> Si conoces este cañón, por favor comprueba esta descripción y envía un informe con una valoración para esta descripción usando Informes +Nuevo informe. Si detectas algún error, por favor háznoslo saber o únete a la comunidad para arreglar esta descripción tú mismo.		
<b>Crear:</b> 2024-06-05 23:17:40	<b>Actualizar:</b> 2025-10-22 19:57:59	<b>Imprimir:</b> 2026-05-30 10:05:11
<b>País:</b> Schweiz / Switzerland <b>Región:</b> Kanton Bern / Canton de Berne <b>Subregión:</b> Verwaltungskreis Interlaken-Oberhasli / Interlaken-Oberhasli administrative district <b>Ciudad:</b> Innertkirchen		
<b>Dificultad:</b> muy difícil	<b>Grado:</b> v6 a3 VI	<b>Tiempo total:</b> 10h5
<b>Tiempo acceso:</b> 6h	<b>Tiempo tour:</b> 4h	<b>Tiempo regreso:</b> 5min
<b>Altitud de entrada:</b> 1260m	<b>Altitud de salida:</b> 860m	<b>Altitude delta:</b> 400m
<b>Longitud del cañón:</b> 300m	<b>Rapel más alto:</b> 106m	<b>Cantidad rapells:</b> 14
<b>Transporte:</b>	<b>Tipo de roca:</b> limestone	<b>Zona de entrada:</b> 1.00km <sup>2</sup>
<b>Temporada:</b> agosto - octubre	<b>Orientación:</b> Este	<b>Mejor época:</b> 6-12 Horas
<b>Clasificación:</b> ★ 5 (1)	<b>Información:</b> ★ 0 ( )	<b>Belay:</b> ★ 0 ( )
<b>Advertencias:</b> <i>Prohibición de la pesca en Berna Caso C (anual 01.01. - 15.07.)</i> Este tramo de agua sólo puede utilizarse del 16 de julio al 31 de diciembre, de conformidad con la normativa de pesca del cantón de Berna.		
<b>Especialidades:</b>		
<b>Equipo:</b> Cuerdas: 2×110m		
<b>Resumen:</b> (traducción alternativa) Raw data import from Ropewiki <a href="https://ropewiki.com/Teifflau">https://ropewiki.com/Teifflau</a>  As this canyon is difficult to access, it is recommended to stay overnight just before the start of the canyon (but already after the rappel of 500m onto a grassy ledge), but you will be rewarded with a slot canyon, sometimes less than 1m wide, and a great destination! (machine translated)		
<b>Hidrología:</b> Kleines Einzugsgebiet, jedoch viele Lawinen können da runter kommen, deswegen sollte man bis in Spätsommer mit der Begehung warten.		
<b>Acceso:</b> Im Urbachtal beim Mürvorsess parkieren.		
<b>Acceso:</b> Der Zustieg ist das Aufwändigste dieser Tour. Erstbegehung wurde über den Äugstgumm gemacht, und von dort mehr als 400m Abgeseilt um zur Schlucht zu gelangen. Neuerdings wurde der Schellibach eingebohrt und dann in der Wand steil rüber traversiert.		
<b>Recorrido:</b> Tief eingeschnittene Schlucht die mit einer Stufe über 100m endet. Sicher eine der alpin anspruchvollsten der Schweiz.		
<b>Regreso:</b> Das einzige Einfache an der Tour ist der Rückweg, der ist knapp 500m lang übers Feld.		
<b>Coordenadas:</b> Inicio del Cañón <a href="#">46.6781 8.1958</a> Aparcamiento a la entrada <a href="#">46.6725 8.2053</a>		








**Informes:**

---

2024-08-20 | System User |   | |

Automatisch importiert von Schlucht.ch für Canyon Teiffloowi, Wasserstand: "angenehm" Verankerungen: "gut"  
Haben den Schellibach bis aufs Band gemacht und sind dann rüber zur Teifflau traversiert. Der letzte Abseiler der  
Teifflau haben wir in ca. 60/50 unterteilt. Für Teifflau reichen nun 65m Seile. Begehung mit Franz und Martin  
(Quelle: <https://schlucht.ch/schluchten-der-schweiz-liste/1270-teiffloowi>)

---

2023-03-09 | System User |        | |

Daten importiert von <https://ropewiki.com/Teiffloowi>