

Plagnau Long

Info: La calidad de esta descripción no se ha comprobado todavía o se ha calificado como mala.

Si conoces este cañón, por favor comprueba esta descripción y envía un informe con una valoración para esta descripción usando Informes +*Nuevo informe*. Si detectas algún error, por favor háznoslo saber o únete a la comunidad para arreglar esta descripción tú mismo.

Crear: 2024-06-05 22:51:20

Actualizar: 2026-03-14 22:11:47

Imprimir: 2026-05-31 02:05:49

País: France **Región:** Occitanie **Subregión:** Ariège **Ciudad:** Couflens

Dificultad: no tan difícil

Grado: v3 a2 I

Tiempo total: 3h10

Tiempo acceso: 50min

Tiempo tour: 2h

Tiempo regreso: 20min

Altitud de entrada: m

Altitud de salida: m

Altitude delta:

Longitud del cañón: 900m

Rapel más alto: 21m

Cantidad rapells: 8

Transporte:

Tipo de roca:

Zona de entrada: km²

Temporada: marzo - mayo

Orientación:

Mejor época:

Clasificación: ★ 2.8 (1)

Información: ★ 0 ()

Belay: ★ 0 ()

Especialidades:

Equipo:

Resumen:

Perfecto para disfrutar en primavera de una jornada de barranquismo. Un salto y el tobogán lanzadera harán las delicias de cualquiera

Hidrología:

Varios a lo largo del descenso

Acceso:

Situación Hoque de Barbaute, Cougnets, Plagnau Long

Para llegar a Salau, nos situamos en Saint Girons y remontamos el río Salat hasta llegar a Oust y por la D3 pasamos por Seix, Moilin Lauga, Couflens y Salau.

Cruzamos el pueblo y seguimos hacia las antiguas minas de Anglade. Tras la tercera curva cerrada hay un área de estacionamiento. Aparcamos

Acceso:

Desde el parking sale la pista que sube al puerto de Salau. Tras la zona de curvas reviradas, al poco sale una senda a la derecha que baja hacia el río por la cota 1250m.

Recorrido:

Fuera del periodo de lluvias y de la primavera tras los primeros rápeles no encontraremos más que pozas y un hilo de agua. Descenso sencillo y con posibilidad de escape en casi cualquier sitio.

Regreso:

Al terminar la zona engorgada salimos a la derecha y cruzamos el campo hacía la pista de acceso

Coordenadas:



Inicio del Cañón [42.7869 1.1869](#)

Informes:

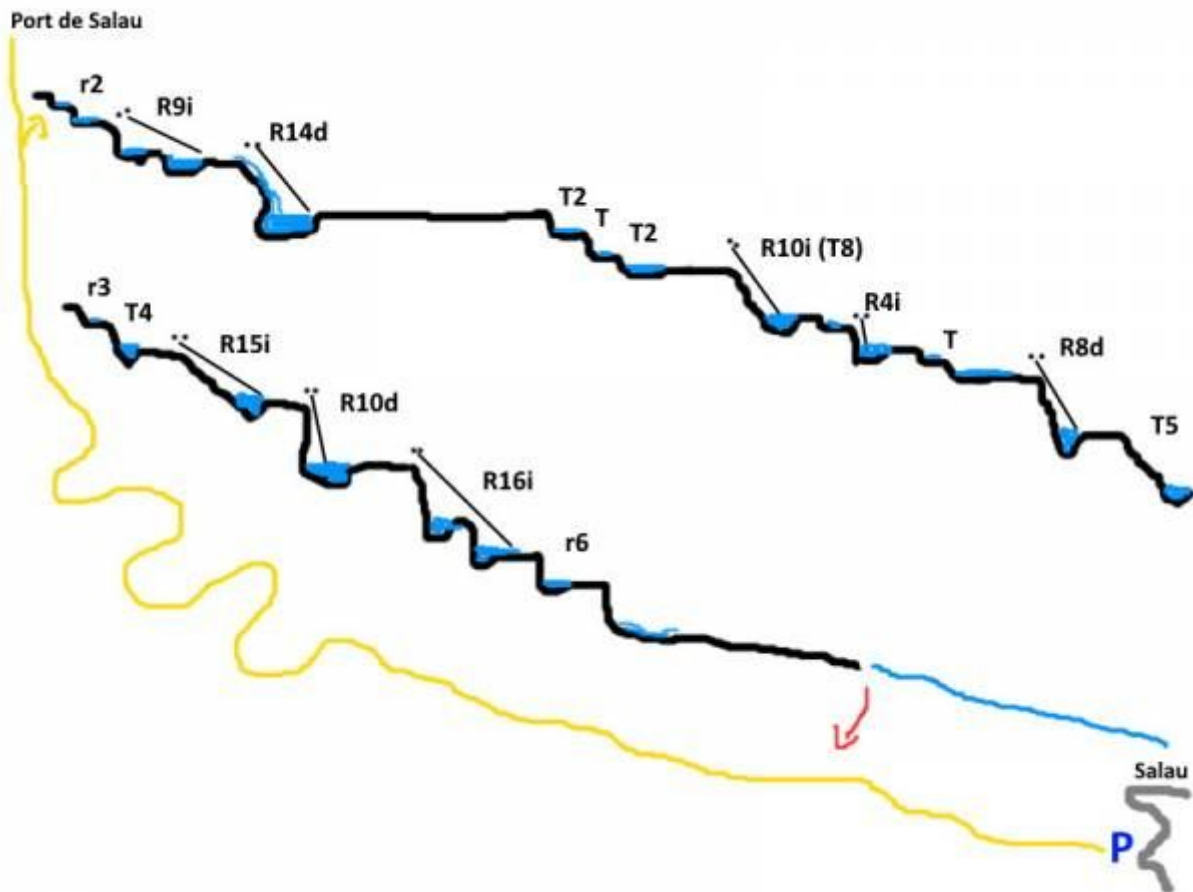
2024-06-16 | System User |   | |

Información: Partes de la descripción del cañón se han importado automáticamente. Concretamente, los campos Resumen, Hidrología, Acceso, Acceso, Recorrido, Regreso, Cantidad rapells, Longitud del cañón, Temporada start, Temporada end, Ruta GPS, Topografía de

https://www.docuwiki.infobarrancos.es/doku.php?id=barrancosfra:ariege:plagnau_long

2023-03-09 | System User |     | |

Daten importiert von https://ropewiki.com/Plagnau_Long



Importado de infobarrancos.es