

# Peñas Campillo

Peñas del Campillo, Barranco Peñas del Campillo

<b>Info: La calidad de esta descripción no se ha comprobado todavía o se ha calificado como mala.</b> Si conoces este cañón, por favor comprueba esta descripción y envía un informe con una valoración para esta descripción usando Informes +Nuevo informe. Si detectas algún error, por favor háznoslo saber o únete a la comunidad para arreglar esta descripción tú mismo.		
<b>Crear:</b> 2024-06-05 23:13:08	<b>Actualizar:</b> 2026-03-14 22:09:34	<b>Imprimir:</b> 2026-04-03 08:04:51
<b>País:</b> España / Spain <b>Región:</b> Valenciana, Comunidad / Comunitat Valenciana <b>Subregión:</b> Valencia <b>Ciudad:</b> Gestalgar		
<b>Dificultad:</b> no tan difícil	<b>Grado:</b> v3 a1 II	<b>Tiempo total:</b>
<b>Tiempo acceso:</b>	<b>Tiempo tour:</b> 1h	<b>Tiempo regreso:</b> 1min
<b>Altitud de entrada:</b> m	<b>Altitud de salida:</b> m	<b>Altitude delta:</b>
<b>Longitud del cañón:</b> 400m	<b>Rapel más alto:</b> 37m	<b>Cantidad rapells:</b> 3
<b>Transporte:</b>	<b>Tipo de roca:</b>	<b>Zona de entrada:</b> km²
<b>Temporada:</b> enero - diciembre	<b>Orientación:</b>	<b>Mejor época:</b>
<b>Clasificación:</b> ★ 0 ()	<b>Información:</b> ★ 0 ()	<b>Belay:</b> ★ 0 ()
<b>Especialidades:</b>		
<b>Equipo:</b>		
<b>Resumen:</b> Barranco con dos partes, la superior más deportiva con un R40 y la inferior de andar por el cauce del barranco del Barco Dado el poco interés de la parte inferior y la necesaria combinación de coches nos centraremos en la parte superior.		
<b>Hidrología:</b> Difícil en el circo, pero fuera donde sea.		
<b>Acceso:</b> Debemos llegar a la localidad de Gestalgar. Podremos ir por la A3 desde Chiva/Cheste por la CV379 o por la CV35 desde el desvío de Villar del Obispo por la CV395. En el punto km16,5 de la CV379, si vamos dirección Gestalgar tenemos un desvío a la izquierda "Camino del Campillo", a los 400m tomamos el desvío de la derecha, casi al kilómetro atravesamos un pequeño puente y seguimos de frente (dejamos una pista a la derecha). A los 6kms de la carretera encontramos una pista a la derecha. Tomando esta pista (en peor estado) iremos sin desviarnos hasta donde podamos, dicha pista se dirige al Corral del Tío Eduardo. A los 3kms hay un giro cerrado a la izquierda y sale una pista en mal estado de frente donde nos meteremos y aparcaremos cerca de las ruinas. Si queremos hacerlo integral: Con el coche de retorno, a las afueras de Gestalgar por la CV379, justo al otro lado del Turia tenemos un desvío hacia la Fuente de Peña María, cogeremos esta pista y rodearemos los murallones hasta llegar al final de la pista (aparcamiento habilitado)		
<b>Acceso:</b> Si hemos podido llegar al final de la pista desde las ruinas nos dirigiremos al Puntal de la Aliaga pasando al lado de unas colmenas. A la izquierda tendremos el barranco de la Fuente y a la derecha nuestro barranco. La mejor manera de acceder es seguir la linde/arista hacia el este y cuando estemos llegando a los cortados meteremos a la derecha por donde podamos para bajar al barranco		

**Recorrido:**

3 bonitos rápeles que nos llevan al barranco del Barco

Si queremos continuar y hacerlo integral seguiremos el PR y unos cientos de metros después volveremos al cauce.

**Regreso:**



Si queremos volver al corral, deberemos remontar unos metros el bco del Barco para coger el PR y subir, pasaremos al lado de la cabecera del Bco del Barco (posible combinación de barrancos) y seguiremos por el cordal hasta la pista de acceso. La tomaremos a la derecha hasta el lugar en el que hayamos aparcado

**Coordenadas:**

Inicio del Cañón [39.5831 -0.8693](#)


**Informes:**

---

2024-06-16 | System User |   | |

Información: Partes de la descripción del cañón se han importado automáticamente. Concretamente, los campos Verticalidad, Acuáticos, Seriedad, Resumen, Hidrología, Acceso, Acceso, Recorrido, Regreso, Tiempo tour, Tiempo regreso, Rapel más alto, Cantidad rapells, Longitud del cañón, Temporada start, Temporada end, Ruta GPS, Topografía de <https://www.docuwiki.infobarrancos.es/doku.php?id=barrancos:valencia:campillo>

---

2023-03-09 | System User |   | |

Daten importiert von [https://ropewiki.com/Pe%C3%B1as\\_Campillo](https://ropewiki.com/Pe%C3%B1as_Campillo)