





Planchettes aval (II)

Vallon des Planchettes aval, Planchettes

Info: La calidad de esta descripción no se ha comprobado todavía o se ha calificado como mala. Si conoces este cañón, por favor comprueba esta descripción y envía un informe con una valoración para esta descripción usando Informes +Nuevo informe. Si detectas algún error, por favor háznoslo saber o únete a la comunidad para arreglar esta descripción tú mismo.		
Crear: 2023-03-09 20:53:53	Actualizar: 2023-12-23 22:36:30	Imprimir: 2026-04-03 06:04:02
País: France Región: Provence-Alpes-Côte-d'Azur / Provence-Alpes-Cote d'Azur Subregión: Alpes-Maritimes Ciudad: La Bollène Vésubie		
Dificultad: un poco difícil	Grado: v2 a4 II	Tiempo total: 2h10
Tiempo acceso: 25min	Tiempo tour: 1h30	Tiempo regreso: 15min
Altitud de entrada: 660m	Altitud de salida: 550m	Altitude delta: 110m
Longitud del cañón: 2700m	Rapel más alto: 4m	Cantidad rapells: 1
Transporte:	Tipo de roca:	Zona de entrada: km²
Temporada:	Orientación: Suroeste	Mejor época:
Clasificación: ★ 2.1 (1)	Información: ★ 0 ()	Belay: ★ 0 ()
Especialidades: Regulado,		
Equipo: Cuerdas: 1x15m		
Resumen: (traducción alternativa) Hiking canyon with narrow passage at the exit		
Hidrología:		
Acceso: (traducción alternativa) Take the N 203 from Nice north towards Digne. After 20 km, turn right and take the D 2565 up the Vesubie. Via Lantosque, turn right up to Bollène (26 km from the entrance to the Vesubie valley). At the upper end of Bollène, take the first vehicle on the left down to the bridge over the Planchettes and park it where the path comes up at an acute angle from below at a bench on the left-hand side of the road (marker "208"). Take the second vehicle back to Bollène and turn left uphill towards Col de Turini. After a few hundred meters, turn left towards St Sauveur and Prai. The tarred road becomes a dirt track. We park the second vehicle at the water tank.		
Acceso: (traducción alternativa) From here the path descends over the flat area. On the slope, a path descends quite steeply, apparently also used by horses. It meets a cross path that we follow until the bridge over the Planchette. Possibly, you can also come down to the creek earlier on the left.		
Recorrido: (traducción alternativa) Beautiful hiking canyon on smooth rock. If you want to do the interesting narrows after the dam, you should take into account the water level. There are no belays, but they are not necessary at medium water. There is no need to rappel at the dam.		
Regreso: (traducción alternativa) Either at the dam on the water pipe horizontally out to the old bridge or still through the narrows (worth it) and then up to the path. On the path in a westerly direction up to the road and the lower car.		
Coordenadas: Inicio del Cañón 44.0052 7.3523 Final del Cañón 43.9988 7.3406 Aparcamiento a la salida 43.9989 7.3399 Aparcamiento a la entrada 43.9998 7.3440		

Informes:

2023-03-09 | System User |   |  |  | |

Daten importiert von <https://canyon.carto.net/cwiki/bin/view/Canyons/PlanchettesIIcanyon.html>