













Goutte des Saules





Cascades de la Goutte des Saules, Gouttes des Saules

| | | |
|--|--|--------------------------------------|
| Crear: 2023-03-09 20:55:36 | Actualizar: 2026-01-05 13:50:09 | Imprimir: 2026-04-03 08:04:04 |
| País: France Región: Bourgogne-Franche-Comté Subregión: Haute-Saône Ciudad: Plancher-les-Mines | | |
| Dificultad: fácil | Grado: v2 a2 I | Tiempo total: 2h |
| Tiempo acceso: 20min | Tiempo tour: 1h30 | Tiempo regreso: 10min |
| Altitud de entrada: 730m | Altitud de salida: 615m | Altitude delta: 115m |
| Longitud del cañón: m | Rapel más alto: 15m | Cantidad rapells: 10 |
| Transporte: A pie | Tipo de roca: | Zona de entrada: km² |
| Temporada: | Orientación: Sur | Mejor época: |
| Clasificación: ★ 2.5 (1) | Información: ★ 2 (1) | Belay: ★ 3 (1) |
| Especialidades: | | |
| Equipo: | | |
| Resumen: (traducción alternativa) Beautiful little forest gorge with a small but fine canyon character | | |
| Hidrología: | | |
| Acceso: (traducción alternativa) As far as you can to the GPS point indicated. There is a parking lot and a fountain. | | |
| Acceso: (traducción alternativa) Follow the forest path along the stream up to the road. Change there and start | | |
| Recorrido: (traducción alternativa) Two-part canyon. At the top 5 nice little steps. Then a little walk. Another step at the exit. | | |
| Regreso: (traducción alternativa) You come out of the stream at the access path and follow it back to the parking lot | | |
| Coordenadas: Inicio del Cañón 47.7851 6.7606 Final del Cañón 47.7831 6.7638 Aparcamiento Entrada y Salida 47.7824 6.7684 | | |





Informes:

2026-01-05 | Peisen |    |    |     |  Normal |  Completado


Air temperature -12 degrees. Nice and icy. Ideal canyon to start winter canyoning. Rocks not slippery, ice and snow of course. Lots of anchors and even more natural anchors. (traducción alternativa)

2024-05-12 | System User |   |  Normal |  Completado



Automatisch importiert von Descente-Canyon.com für Canyon Goutte des Saules (Quelle: <https://www.descente-canyon.com/canyoning/canyon-debit/21958/observations.html>)

2024-04-26 | System User |   |  Normal |  Completado

Automatisch importiert von Descente-Canyon.com für Canyon Goutte des Saules (Quelle: <https://www.descente-canyon.com/canyoning/canyon-debit/21958/observations.html>)

2024-03-08 | System User |   |  Normal |  Completado

Automatisch importiert von Descente-Canyon.com für Canyon Goutte des Saules (Quelle: <https://www.descente-canyon.com/canyoning/canyon-debit/21958/observations.html>)

2023-03-09 | System User |   | |

Daten importiert von <https://canyon.carto.net/cwiki/bin/view/Canyons/GouttedesSaulesCanyon.html>