





# Sadacla

Rio Sadacla

<b>Info: La calidad de esta descripción no se ha comprobado todavía o se ha calificado como mala.</b> Si conoces este cañón, por favor comprueba esta descripción y envía un informe con una valoración para esta descripción usando Informes + <i>Nuevo informe</i> . Si detectas algún error, por favor háznoslo saber o únete a la comunidad para arreglar esta descripción tú mismo.		
<b>Crear:</b> 2023-03-09 20:55:44	<b>Actualizar:</b> 2023-10-14 09:16:28	<b>Imprimir:</b> 2026-04-03 06:04:24
<b>País:</b> Italia / Italy <b>Región:</b> Trentino-Alto Adige <b>Subregione:</b> Trento / Provincia autonoma di Trento <b>Ciudad:</b> Agrone		
<b>Dificultad:</b> un poco difícil	<b>Grado:</b> v4 a3 III	<b>Tiempo total:</b> 2h17
<b>Tiempo acceso:</b> 45min	<b>Tiempo tour:</b> 1h30	<b>Tiempo regreso:</b> 2min
<b>Altitud de entrada:</b> 760m	<b>Altitud de salida:</b> 600m	<b>Altitude delta:</b> 160m
<b>Longitud del cañón:</b> 250m	<b>Rapel más alto:</b> 40m	<b>Cantidad rapells:</b> 6
<b>Transporte:</b> Coche opcional	<b>Tipo de roca:</b>	<b>Zona de entrada:</b> 4.20km <sup>2</sup>
<b>Temporada:</b>	<b>Orientación:</b> Noroeste	<b>Mejor época:</b>
<b>Clasificación:</b> ★ 2.1 (1)	<b>Información:</b> ★ 0 ()	<b>Belay:</b> ★ 0 ()
<b>Especialidades:</b>		
<b>Equipo:</b>		
<b>Resumen:</b> (traducción alternativa) Short rappel canyon down into the Pieve valley		
<b>Hidrología:</b>		
<b>Acceso:</b> (traducción alternativa) From Riva del Garda on the SS240, past Lake Ledro and through Storo, we reach the Fiume Pieve after a total of around 35 km, cross it and meet the SS237 on the other bank, which we follow to the NNE. After another 13 km or so, we come to the village of Argro and negotiate a striking double hairpin bend. Immediately afterwards, we turn right at the houses on the right-hand side of the road onto a smaller road. About 150m further on, the road bends to the right in front of a house with a fish farm before crossing the Fiume Pieve a few meters further on in a left-hand bend. In this left-hand bend, we park the car in a suitable place for the exit (exit parking lot). Continue for 1km in the second car; then turn right. The road now leads uphill through the forest. 800m after this turn-off, at the exit of a left-hand serpentine, a dirt road turns off to the right - in a southerly direction. We leave our second car here (parking lot for access).		
<b>Acceso:</b> (traducción alternativa) On foot, we first follow the field path to two houses, pass them and continue walking in the same direction. We come across "our" stream and follow it downstream without a path. Shortly after passing under a power line, the terrain drops steeply and we reach the entry point.		
<b>Recorrido:</b> (traducción alternativa) Several longer rappels (6 in total) down to the Pieve valley.		
<b>Regreso:</b> (traducción alternativa) Once in the valley, we take the dirt road to the right at a bridge and reach the road and the car after a few meters.		
<b>Coordenadas:</b> Inicio del Cañón <a href="#">45.9536 10.6558</a> Final del Cañón <a href="#">45.9550 10.6535</a> Aparcamiento a la salida <a href="#">45.9561 10.6532</a> Aparcamiento a la entrada <a href="#">45.9549 10.6589</a>		

**Informes:**

2023-03-09 | System User |   |  |  | |

Daten importiert von <https://canyon.carto.net/cwiki/bin/view/Canyons/SadaclaCanyon.html>