

Obarra

Garganta de Obarra, Congosto de Obarra, Rio Isábena, Garganta de Obarra, Congosto de Obarra

Info: La calidad de esta descripción no se ha comprobado todavía o se ha calificado como mala. Si conoces este cañón, por favor comprueba esta descripción y envía un informe con una valoración para esta descripción usando Informes + <i>Nuevo informe</i> . Si detectas algún error, por favor háznoslo saber o únete a la comunidad para arreglar esta descripción tú mismo.		
Crear: 2023-03-09 20:52:55	Actualizar: 2026-03-14 22:13:30	Imprimir: 2026-05-31 01:05:31
País: España / Spain Región: Aragón Subregión: Huesca Ciudad: Bonansa		
Dificultad: un poco difícil	Grado: v2 a4 IV	Tiempo total: 4h38
Tiempo acceso: 3min	Tiempo tour: 4h30	Tiempo regreso: 5min
Altitud de entrada: 1065m	Altitud de salida: 1020m	Altitude delta: 45m
Longitud del cañón: 500m	Rapel más alto: 2m	Cantidad rapells: 2
Transporte: Coche opcional	Tipo de roca:	Zona de entrada: km ²
Temporada: junio - agosto	Orientación: Este	Mejor época:
Clasificación: ★ 2.6 (2)	Información: ★ 0 ()	Belay: ★ 0 ()
Especialidades:		
Equipo:		
Resumen: (traducción alternativa) Aquatic hike and swim canyon		
Hidrología: Imposibles en los estrechos		
Acceso: (traducción alternativa) From Barbastro on the N-123, in the direction of Benabarre, Graus. We pass through the narrows (Congosto) of the Rio Ésera. After 20.9 km from Barbastro - T - intersection N-340/N-123 in the south of the city - we turn north on the A-139, direction Graus. We drive along the western shore of the reservoir and arrive in Graus. A little after the center of the town (8.9 km after turning off the N-123) we turn right onto the A-1605 in the direction of Bonansa. After 40.4 km (from Graus - junction of the A-1605 from the A-139) we see the churches of Sant Pau and Santa Maria de Obarra (l'Ermita de Obarra) on the right, beyond the Rio Isabena. Here we park our first car on the shoulder to the right of the road. With the second car we continue north on the A-1605, passing 6 tunnels and park our second car after 1.2 km and the 6th and last tunnel.		
Acceso: (traducción alternativa) On a path we descend to the river.		
Recorrido: (traducción alternativa) Wading and swim between high rock walls. Possible jumps. Possibly 1 small rapel (2m), which can usually also be jumped. At its foot, as well as in some other places, danger of backflows.		
Regreso: (traducción alternativa) After canyon exit right out to lower car.		
Coordenadas: Inicio del Cañón 42.4061 0.6045 Final del Cañón 42.3984 0.5973 Aparcamiento a la entrada 42.4048 0.6012 Aparcamiento a la salida 42.3973 0.5961		





Informes:

2024-06-16 | System User |   | |

Información: Partes de la descripción del cañón se han importado automáticamente. Concretamente, los campos Hidrología, Cantidad rapells, Temporada start, Temporada end, Ruta GPS, Topografía de <https://www.docuwiki.infobarrancos.es/doku.php?id=barrancos:huesca:obarra>

2023-03-09 | System User |    |  |  | |

Info: Teile der Canyonbeschreibung wurden automatisiert übernommen. Konkret die Felder Weblinks, Koordinaten, Rating, Länge des Canyon, Einfachseil Mindestens von <https://www.descente-canyon.com/canyoning/canyon/21703>

2023-03-09 | System User |   |  |  | |

Daten importiert von <https://canyon.carto.net/cwiki/bin/view/Canyons/ObarraCanyon.html>