

Trucho

Barranco d'O Trucho





Info: La calidad de esta descripción no se ha comprobado todavía o se ha calificado como mala. Si conoces este cañón, por favor comprueba esta descripción y envía un informe con una valoración para esta descripción usando Informes + <i>Nuevo informe</i> . Si detectas algún error, por favor háznoslo saber o únete a la comunidad para arreglar esta descripción tú mismo.		
Crear: 2024-06-05 22:30:53	Actualizar: 2026-03-14 22:09:37	Imprimir: 2026-04-03 08:04:31
País: España / Spain Región: Aragón Subregión: Huesca Ciudad: Colungo		
Dificultad: fácil	Grado: v2 a2 I	Tiempo total: 3h45
Tiempo acceso: 1h	Tiempo tour: 45min	Tiempo regreso: 2h
Altitud de entrada: m	Altitud de salida: m	Altitude delta:
Longitud del cañón: 600m	Rapel más alto: 11m	Cantidad rapells: 4
Transporte:	Tipo de roca:	Zona de entrada: km ²
Temporada: enero - diciembre	Orientación:	Mejor época:
Clasificación: ★ 2 (1)	Información: ★ 0 ()	Belay: ★ 0 ()
Especialidades:		
Equipo:		
Resumen: Barranco seco en su primera parte y con un hilo de agua constante por las surgencias a partir de la cueva. Es importante por ser yacimiento paleontológico en la zona de la cueva d'a Fuente o d'o Trucho que da nombre al barranco. Dos zonas de estrechos con rápeles de hasta 7m.		
Hidrología: Si		
Acceso: Por la autopista de Huesca a Barbastro en la salida 77 vamos dirección Abiego/Alquézar. Al llegar a Abiego giraremos hacia Adahuesca y de aquí a Alquezar. Por el lado de Barbastro por la A1232 remontando el río Vero casi hasta Alquezar. Poco antes de llegar a Alquezar nos desviaremos a Colungo y siguiendo por esta carretera dirección Lecina, en el pk 21,5 encontraremos a la izquierda una pista con una pequeña explanada en la que podremos aparcar.		
Acceso: Accesos Lumos, Medio, Alpán y Trucho Desde el aparcamiento por el sendero que sale hacia al norte, tenemos el valle del arroyo de Arpán y Turcho, seguiremos el sendero que baja por este vallecito hasta el yacimiento, a partir de la cueva tendremos una surgencia de agua continua, a partir de aquí podremos meternos en el cauce		
Recorrido: Descenso abierto y con algo de vegetación, sin grandes dificultades salvo un par de rápeles de 7m.		
Regreso: Por el Vero, ya sea hacia Lumos, ya sea por el puente de Villacantal a Alquezar o seguir el Vero hasta el final		
Coordenadas: Inicio del Cañón 42.1865 0.0435		

Informes:

2024-06-16 | System User |   | |

Información: Partes de la descripción del cañón se han importado automáticamente. Concretamente, los campos Resumen, Hidrología, Acceso, Acceso, Recorrido, Regreso, Cantidad rapells, Longitud del cañón, Temporada start, Temporada end, Ruta GPS, Topografía de

<https://www.docuwiki.infobarrancos.es/doku.php?id=barrancos:huesca:piedracantal>

2023-03-09 | System User |   |  |  | |

Daten importiert von <https://ropewiki.com/Trucho>