

Taillat





Canyon du Taillat

Info: La calidad de esta descripción no se ha comprobado todavía o se ha calificado como mala. Si conoces este cañón, por favor comprueba esta descripción y envía un informe con una valoración para esta descripción usando Informes + <i>Nuevo informe</i> . Si detectas algún error, por favor háznoslo saber o únete a la comunidad para arreglar esta descripción tú mismo.		
Crear: 2023-11-20 21:21:07	Actualizar: 2026-03-14 22:11:55	Imprimir: 2026-04-03 08:04:58
País: France Región: Occitanie Subregión: Hautes-Pyrénées Ciudad: Campan		
Dificultad: no tan difícil	Grado: v3 a1 I	Tiempo total: 2h5
Tiempo acceso: 25min	Tiempo tour: 1h30	Tiempo regreso: 10min
Altitud de entrada: 1130m	Altitud de salida: 1000m	Altitude delta: 130m
Longitud del cañón: 250m	Rapel más alto: 30m	Cantidad rapells: 5
Transporte:	Tipo de roca:	Zona de entrada: km²
Temporada: marzo - noviembre	Orientación:	Mejor época:
Clasificación: ★ 2.9 (1)	Información: ★ 0 ()	Belay: ★ 0 ()
Especialidades:		
Equipo:		
Resumen: Sencillo y corto cañón con una acceso bastante cómodo y retorno casi inmediato. Grandes vistas del Pic du Midi.		
Hidrología: Difíciles		
Acceso: Desde Bagnères de Bigorre o desde Arreau cruzando el Col d'Aspin por la D918 hasta Ste Marie de Campan. De Campan hacia el Col de Aspin, pasado Estupas tenemos a la izquierda el desvío a la D155 (Chemin du Taillat). Una vez en Taillat veremos a nuestra izquierda el pequeño cortado del cañón y el arroyo, tenemos una pista a la izquierda donde aparcar.		
Acceso: Podemos dirigirnos a una granja en lo alto desde la que sale un sendero por el bosque para subir a la parte de arriba. Allí hay una pista que nos lleva (a la derecha) hasta el arroyo. Otra opción es retroceder, cruzar el Adour y al poco desde Estupas sale un sendero a la derecha que va por la parte alta (les Costes) hasta el arroyo		
Recorrido: Sencillo descenso con 5 rápeles de hasta 30m.		
Regreso: Tras finalizar en encajonamiento veremos un pequeño sendero que baja hacia la carretera		
Coordenadas: Inicio del Cañón 42.9711 0.2533 Final del Cañón 42.9697 0.2522 Aparcamiento desconocido 42.9706 0.2467 Desconocido 42.9750 0.2447		

Informes:

2024-06-16 | System User |   | |

Información: Partes de la descripción del cañón se han importado automáticamente. Concretamente, los campos Resumen, Hidrología, Acceso, Acceso, Recorrido, Regreso, Cantidad rapells, Temporada start, Temporada end, Ruta GPS, Topografía de <https://www.docuwiki.infobarrancos.es/doku.php?id=barrancosfra:hautespyrenees:taillat>

2023-03-09 | System User |   |   | |

Daten importiert von <https://www.descente-canyon.com/canyoning/canyon/21711/Taillat.html>