





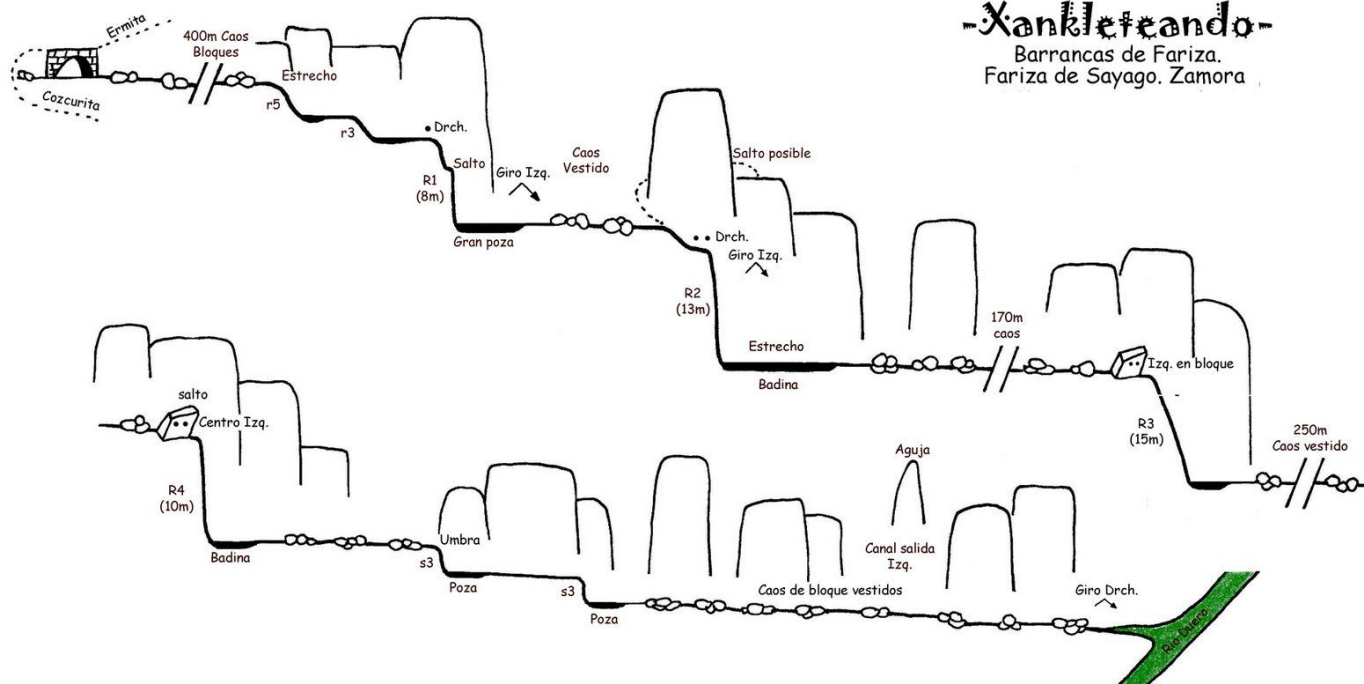
# Fariza

Barrancas de Fariza

<b>Info: La calidad de esta descripción no se ha comprobado todavía o se ha calificado como mala.</b> Si conoces este cañón, por favor comprueba esta descripción y envía un informe con una valoración para esta descripción usando Informes +Nuevo informe. Si detectas algún error, por favor háznoslo saber o únete a la comunidad para arreglar esta descripción tú mismo.		
<b>Crear:</b> 2024-06-05 23:14:12	<b>Actualizar:</b> 2026-03-14 21:58:51	<b>Imprimir:</b> 2026-04-03 08:04:23
<b>País:</b> España / Spain <b>Región:</b> Castilla y León <b>Subregione:</b> Zamora <b>Ciudad:</b> Fariza		
<b>Dificultad:</b> fácil	<b>Grado:</b> v2 a2 II	<b>Tiempo total:</b> 3h10
<b>Tiempo acceso:</b> 20min	<b>Tiempo tour:</b> 2h	<b>Tiempo regreso:</b> 50min
<b>Altitud de entrada:</b> m	<b>Altitud de salida:</b> m	<b>Altitude delta:</b>
<b>Longitud del cañón:</b> 1700m	<b>Rapel más alto:</b> 15m	<b>Cantidad rapells:</b> 4
<b>Transporte:</b>	<b>Tipo de roca:</b>	<b>Zona de entrada:</b> km <sup>2</sup>
<b>Temporada:</b> septiembre - mayo	<b>Orientación:</b>	<b>Mejor época:</b>
<b>Clasificación:</b> ★ 0 ()	<b>Información:</b> ★ 0 ()	<b>Belay:</b> ★ 0 ()
<b>Especialidades:</b>		
<b>Equipo:</b>		
<b>Resumen:</b> Se puede combinar con Rupurupay. Barranco con múltiples saltos y 4 rápeles. Evitar el verano, se suele secar y precaución tras lluvias, ya que puede llegar a ser prohibitivo. (Roberto M.)		
<b>Hidrología:</b> - TODO -		
<b>Acceso:</b> Desde Zamora por la CL527 hasta Bermillo de Sayago. Aquí giramos a la derecha por la ZA304 hacia Fariza. Al llegar al pueblo giramos a la izquierda "Ermita Virgen del Castillo". Seguimos las indicaciones hasta la ermita.		
<b>Acceso:</b> Desde la ermita seguimos el sendero que lleva a Cozcurrita. Bajamos hasta el arroyo y nos metemos por el puente		
<b>Recorrido:</b> Descenso a realizar después de lluvias. Solo tiene 4 rápeles sin dificultad técnica.		
<b>Regreso:</b> Antes de la confluencia con el Duero hay un canal a la izda. Remontamos el canal y al finalizar salimos a la izda, esto nos lleva a la ermita		
<b>Coordenadas:</b> Inicio del Cañón <a href="https://www.docuwiki.infobarrancos.es/doku.php?id=barrancos:zamora:fariza">41.4200 -6.2706</a>		
<b>Informes:</b>		
2024-06-16   System User         Información: Partes de la descripción del cañón se han importado automáticamente. Concretamente, los campos Verticalidad, Acuáticos, Seriedad, Resumen, Hidrología, Acceso, Acceso, Recorrido, Regreso, Tiempo acceso, Tiempo tour, Tiempo regreso, Rapel más alto, Cantidad rapells, Longitud del cañón, Temporada start, Temporada end, Ruta GPS, Topografía de <a href="https://www.docuwiki.infobarrancos.es/doku.php?id=barrancos:zamora:fariza">https://www.docuwiki.infobarrancos.es/doku.php?id=barrancos:zamora:fariza</a>		
2023-03-09   System User         Daten importiert von <a href="https://ropewiki.com/Fariza">https://ropewiki.com/Fariza</a>		

# Xankletando

Barrancas de Fariza.  
Fariza de Sayago. Zamora



Importado de infobarrancos.es