

Hondo (Tenerife)




Hondo 1, Barranco Hondo 1

Info: La calidad de esta descripción no se ha comprobado todavía o se ha calificado como mala. Si conoces este cañón, por favor comprueba esta descripción y envía un informe con una valoración para esta descripción usando Informes +Nuevo informe. Si detectas algún error, por favor háznoslo saber o únete a la comunidad para arreglar esta descripción tú mismo.		
Crear: 2024-06-05 22:47:59	Actualizar: 2026-03-14 22:08:51	Imprimir: 2026-04-03 07:04:37
País: España / Spain Región: Santa Cruz de Tenerife Subregión: Ciudad: Candelaria		
Dificultad: no tan difícil	Grado: v3 a1 II	Tiempo total: 2h10
Tiempo acceso: 5min	Tiempo tour: 2h	Tiempo regreso: 5min
Altitud de entrada: m	Altitud de salida: m	Altitude delta:
Longitud del cañón: 1800m	Rapel más alto: 22m	Cantidad rapells: 10
Transporte:	Tipo de roca:	Zona de entrada: km ²
Temporada: enero - diciembre	Orientación:	Mejor época:
Clasificación: ★ 1 (1)	Información: ★ 0 ()	Belay: ★ 0 ()
Especialidades:		
Equipo:		
Resumen: Sencillo barranco, usado para prácticas, en la zona de Barranco Hondo, junto a Candelaria. Cortito y fácilmente combinable con Moradillas, Lomo Alférez, Gotera,... Obligatoria combinación de vehículos. Precaución en caso de lluvias, puede cargar mucho. Magníficas vistas, al igual que sus bcos vecinos, con un acceso corto y un retorno casi inmediato.		
Hidrología: Sí		
Acceso: Deberemos situarnos en Barranco Hondo (Candelaria) Situación bcos Hondo y Moradillas El vehículo de retorno lo deberemos dejar en Varadero, por la TF1, salida 10 Tabaiba, pasamos por encima de la autopista y nos desviamos a la derecha a El Varadero. Unos 100m antes de llegar, a la derecha, sale una pista que baja a la playa de Barranco Hondo. Por aquí aparcaremos. Con el vehículo de acceso volvemos a la autopista y subimos a Barranco Hondo, salida 11 de la autopista. Cogeremos la TF287 hasta la TF28 que cogeremos a la derecha, 300m después llegaremos a casa Fito (con el puente sobre el Barranco Hondo a escasos metros) aparcamos.		
Acceso: Justo antes del puente, por la izquierda, sale un sendero que baja al cauce		
Recorrido: Ver topo		
Regreso: Tras el último rápel sale por la izquierda una escalera que nos lleva a la pista por la que subimos a donde hemos aparcado		
Coordenadas: Inicio del Cañón 28.4002 -16.3514		

Informes:

2024-06-16 | System User |   | |

Información: Partes de la descripción del cañón se han importado automáticamente. Concretamente, los campos Verticalidad, Acuáticos, Seriedad, Resumen, Hidrología, Acceso, Acceso, Recorrido, Regreso, Tiempo acceso, Tiempo tour, Tiempo regreso, Rapel más alto, Cantidad rapells, Longitud del cañón, Temporada start, Temporada end, Ruta GPS, Topografía de <https://www.docuwiki.infobarrancos.es/doku.php?id=barrancos:canarias:hondo>

2023-03-09 | System User |    | |

Daten importiert von [https://ropewiki.com/Hondo_\(Tenerife\)](https://ropewiki.com/Hondo_(Tenerife))