





# Rio Grande





Speedy Gonzales

<b>Info: La calidad de esta descripción no se ha comprobado todavía o se ha calificado como mala.</b> Si conoces este cañón, por favor comprueba esta descripción y envía un informe con una valoración para esta descripción usando Informes + <i>Nuevo informe</i> . Si detectas algún error, por favor háznoslo saber o únete a la comunidad para arreglar esta descripción tú mismo.		
<b>Crear:</b> 2023-03-09 20:53:32	<b>Actualizar:</b> 2023-12-03 19:56:41	<b>Imprimir:</b> 2026-05-31 03:05:49
<b>País:</b> Italia / Italy <b>Región:</b> Emilia-Romagna <b>Subregión:</b> Piacenza <b>Ciudad:</b> Marsaglia		
<b>Dificultad:</b> no tan difícil	<b>Grado:</b> v3 a3 III	<b>Tiempo total:</b> 3h55
<b>Tiempo acceso:</b> 1h45	<b>Tiempo tour:</b> 2h	<b>Tiempo regreso:</b> 10min
<b>Altitud de entrada:</b> 590m	<b>Altitud de salida:</b> 390m	<b>Altitude delta:</b> 200m
<b>Longitud del cañón:</b> 1100m	<b>Rapel más alto:</b> 19m	<b>Cantidad rapells:</b> 5
<b>Transporte:</b> Coche opcional	<b>Tipo de roca:</b>	<b>Zona de entrada:</b> km²
<b>Temporada:</b>	<b>Orientación:</b> Suroeste	<b>Mejor época:</b>
<b>Clasificación:</b> ★ 2.9 (1)	<b>Información:</b> ★ 0 ()	<b>Belay:</b> ★ 0 ()
<b>Especialidades:</b>		
<b>Equipo:</b> Cuerdas: 2x20m		
<b>Resumen:</b> (traducción alternativa) Water rich rappel canyon		
<b>Hidrología:</b>		
<b>Acceso:</b> (traducción alternativa) Take the A 1 (via Milan) or the A 21 (via Brescia) to Piacenza (southern exit). Take a bypass around the town to the south, then take the SS 45 through the Val di Trebbia via Bobbio to Marsaglia. Before the bridge, turn left onto the SP 586 ('Chiavari'). After km 9 you drive through a tunnel, immediately afterwards there is a storage area for road debris on the left. You can park one car here. With the other car, continue for about 500 m and then turn left towards Casale - Brugneto. After 2 km (measured from the junction) there is a parking area on the left in a bend to the right. It is overlooked by an overgrown rock. The road turns away from the Rio Grande here to leave a side valley.		
<b>Acceso:</b> (traducción alternativa) Just before the rocky hill, the path descends to the Rio Grande. The entry is at the confluence of Rio Grande and Rio dei Boschi coming from the right (east).		
<b>Recorrido:</b> (traducción alternativa) Only 3 to 5 abseiling points (attractive with 19 m) short canyon. There was not much left of the former slides and jumps (after high water). At the bottom of the streambed there is a warning sign 'Lock opening', but the dams in the upper reaches are only supposed to be slide brakes. The Rio Grande could easily be combined with the Colombaia, and the canyon is also used commercially ('Speedy Gonzales').		
<b>Regreso:</b> (traducción alternativa) Exit directly at the lower parking lot.		
<b>Coordenadas:</b> Inicio del Cañón <a href="#">44.6626 9.4088</a> Final del Cañón <a href="#">44.6565 9.3997</a> Aparcamiento a la entrada <a href="#">44.6611 9.4093</a> Aparcamiento a la salida <a href="#">44.6558 9.3992</a>		





**Informes:**

2024-06-16 | System User |    Normal |  No realizada

Automatisch importiert von Descente-Canyon.com für Canyon Grande Armo prima cascata assente. Siamo rientrati senza percorrere il torrente. Presente grossa frana recente. Serve trapano x scendere (Quelle: <https://www.descente-canyon.com/canyoning/canyon-debit/21150/observations.html>)

2024-06-15 | System User |    Normal |  Completado

Automatisch importiert von Descente-Canyon.com für Canyon Grande Armi tutti Ok fino in fondo. Prima calata da un albero. Rientro ben visibile seguendo i bolli rossi (Quelle: <https://www.descente-canyon.com/canyoning/canyon-debit/21150/observations.html>)

2023-03-09 | System User |     | |

Daten importiert von <https://canyon.carto.net/cwiki/bin/view/Canyons/RioGrandeCanyon.html>