





Coume (Lower) et Houradade

Ruisseau de la Coume

Info: La calidad de esta descripción no se ha comprobado todavía o se ha calificado como mala. Si conoces este cañón, por favor comprueba esta descripción y envía un informe con una valoración para esta descripción usando Informes +Nuevo informe. Si detectas algún error, por favor háznoslo saber o únete a la comunidad para arreglar esta descripción tú mismo.		
Crear: 2024-06-05 22:33:22	Actualizar: 2026-03-14 22:16:32	Imprimir: 2026-04-03 07:04:28
País: France Región: Occitanie Subregión: Haute-Garonne / Upper Garonne Ciudad: Castillon-de-Larboust		
Dificultad: un poco difícil	Grado: v4 a2 III	Tiempo total: 3h10
Tiempo acceso: 1h10	Tiempo tour: 1h30	Tiempo regreso: 30min
Altitud de entrada: m	Altitud de salida: m	Altitude delta:
Longitud del cañón: m	Rapel más alto: 31m	Cantidad rapells: 7
Transporte:	Tipo de roca:	Zona de entrada: km ²
Temporada: junio - noviembre	Orientación:	Mejor época:
Clasificación: ★ 3.6 (1)	Información: ★ 0 ()	Belay: ★ 0 ()
Especialidades: Permiso requerido,		
Equipo:		
Resumen: Barranco con dos partes la superior que comienza a 2000m de altura más alpino y la inferior a 1700 con la cascada de Houradade mucho más acuática. Difícil enlazar ambas partes pues sale una jornada realmente larga.		
Hidrología: En la parte superior más sencillos se engorga por tramos. En la parte inferior más complicados		
Acceso: Desde la Val d'Aran por la N230, o desde Francia por la N125 y nos desviamos en Chaum por la D125 a Bagnères de Luchon. También desde Bossot por la N141 por el col del Portillón. Situación barrancos Coume y Calahoure Al llegar a Saint Mamet cogemos la D125 a SuperBagnères y Valle du Lys. Giraremos a la derecha por la D46 siguiendo la Vallée du Lis y poco más adelante nos desviaremos a la izquierda (Superbagnères a la derecha) siguiendo la Vallée du Lis y la Cascade d'Enfer. Llegamos a un aparcamiento.		
Acceso: Acceso bcos Coume Sup/Inf y Calahoure Sup/Inf Por el GR subiremos hacia la cabaña de Coume. Para la parte superior seguiremos hacia el Col de Pinata. A unos 1900m tenemos un cruce de caminos y nos iremos a la derecha a los Lacs de Grauès y Vert. Desde el lago de Graués nos echaremos a la derecha para empezar el descenso. Para la parte inferior en la cabaña nos iremos la derecha y en la pasarela sobre el arroyo nos meteremos.		
Recorrido: Descenso alpino, muy resbaladizo y con gran belleza paisajística. Se pueden combinar las dos partes empezando muy pronto la jornada. La parte inferior tras la cascada de la Coume nos juntaremos con el arroyo de la cabaña y nos encontraremos la magnífica cascada de Houradade. Precaución con los caudales en esta zona.		
Regreso: De la parte superior, en la pasarela o incluso un poco más arriba nos echaremos a la derecha hacia la cabaña. De la parte inferior tras la cascada de Houradade a la derecha al GR de subida		
Coordenadas: Inicio del Cañón 42.7260 0.5648		

Informes:

2025-10-04 | System User |   |  Normal |  Completado

Automatisch importiert von Descente-Canyon.com für Canyon Coume (inférieur) et Houradade (Quelle: <https://www.descente-canyon.com/canyoning/canyon-debit/22548/observations.html>)

2024-06-16 | System User |   | |

Información: Partes de la descripción del cañón se han importado automáticamente. Concretamente, los campos Resumen, Hidrología, Acceso, Acceso, Recorrido, Regreso, Cantidad rapells, Temporada start, Temporada end, Ruta GPS, Topografía de <https://www.docuwiki.infobarrancos.es/doku.php?id=barrancosfra:hauteгарonne:coume>

2023-03-09 | System User |    |   | |

Daten importiert von [https://ropewiki.com/Coume_\(Lower\)_et_Houradade](https://ropewiki.com/Coume_(Lower)_et_Houradade)