

# Rachourt

Canyon du Rachourt, Correc de Reixurt

<b>Info: La calidad de esta descripción no se ha comprobado todavía o se ha calificado como mala.</b> Si conoces este cañón, por favor comprueba esta descripción y envía un informe con una valoración para esta descripción usando Informes + <i>Nuevo informe</i> . Si detectas algún error, por favor háznoslo saber o únete a la comunidad para arreglar esta descripción tú mismo.		
<b>Crear:</b> 2023-11-20 21:20:07	<b>Actualizar:</b> 2025-09-17 07:20:11	<b>Imprimir:</b> 2026-05-31 02:05:48
<b>País:</b> France <b>Región:</b> Occitanie <b>Subregión:</b> Pyrénées-Orientales <b>Ciudad:</b> Céret		
<b>Dificultad:</b> no tan difícil	<b>Grado:</b> v3 a2 I	<b>Tiempo total:</b> 55min
<b>Tiempo acceso:</b> 15min	<b>Tiempo tour:</b> 40min	<b>Tiempo regreso:</b> 0min
<b>Altitud de entrada:</b> 300m	<b>Altitud de salida:</b> 200m	<b>Altitude delta:</b> 100m
<b>Longitud del cañón:</b> 300m	<b>Rapel más alto:</b> 20m	<b>Cantidad rapells:</b>
<b>Transporte:</b>	<b>Tipo de roca:</b>	<b>Zona de entrada:</b> km <sup>2</sup>
<b>Temporada:</b>	<b>Orientación:</b>	<b>Mejor época:</b>
<b>Clasificación:</b> ★ 1.6 (1)	<b>Información:</b> ★ 0 ()	<b>Belay:</b> ★ 0 ()
<b>Especialidades:</b>		
<b>Equipo:</b> Cuerdas: 2x 25m		
<b>Resumen:</b> Kleiner, hübscher und ästhetischer Lauf in einer sehr typischen Umgebung des Vallespir.		
<b>Hidrología:</b> Geringes Risiko da kurz. Bei starker Strömung Vorsicht vor dem hängenden Becken! Diese Passage ist die Falle dieser Abfahrt.  Außerhalb der Frühjahrssaison wenig Wasser, nach starken Regenfällen durchzuführen.		
<b>Acceso:</b>		
<b>Acceso:</b> An der Y-Kreuzung zu Fuß rechts auf die Avenue Général Edmond Puig bis zur ersten Kurve gehen. Unterhalb der Kurve einem Nebenfluss des Reixurt-Canyons folgen. Nach etwa zehn Minuten erreicht man den Hauptfluss.		
<b>Recorrido:</b> Rn°1: C20 ANRG Rn°2: ANMC C7 RD(couloir étroit) Rn°3: "vasque suspendue"C10 RG(faille) Rn°4: C4 AN RG Rn°5: C6 RD Rn°6: C9 RD Se suit une petite marche intermédiaire qui rejoint les derniers petits ressauts. Rn°7: C6 RD T2 T5		
<b>Regreso:</b> Folgen Sie dem Flusslauf bis zum Fahrzeug und vermeiden Sie es, Privatgrundstücke zu betreten.		

**Coordenadas:**

Inicio del Cañón [42.4743 2.7758](#)




Final del Cañón [42.4772 2.7757](#)

Aparcamiento a la entrada [42.4715 2.7765](#)

Aparcamiento a la salida [42.4776 2.7757](#)

**Informes:**

---

2023-03-09 | System User |  |  |  | |

Daten importiert von <https://www.descente-canyon.com/canyoning/canyon/23161/Rachourt.html>