





Lona

Rio Lona

Info: La calidad de esta descripción no se ha comprobado todavía o se ha calificado como mala. Si conoces este cañón, por favor comprueba esta descripción y envía un informe con una valoración para esta descripción usando Informes + <i>Nuevo informe</i> . Si detectas algún error, por favor háznoslo saber o únete a la comunidad para arreglar esta descripción tú mismo.		
Crear: 2023-11-20 21:27:40	Actualizar: 2025-08-22 09:15:28	Imprimir: 2026-05-31 02:05:38
País: Italia / Italy Región: Liguria Subregión: Imperia Ciudad: Taggia		
Dificultad: fácil	Grado: v2 a2 I	Tiempo total: 1h50
Tiempo acceso: 40min	Tiempo tour: 1h	Tiempo regreso: 10min
Altitud de entrada: 270m	Altitud de salida: 130m	Altitude delta: 140m
Longitud del cañón: 900m	Rapel más alto: 10m	Cantidad rapells: 3
Transporte: A pie	Tipo de roca:	Zona de entrada: km ²
Temporada:	Orientación:	Mejor época:
Clasificación: ★ 1.5 (1)	Información: ★ 0 ()	Belay: ★ 0 ()
Especialidades:		
Equipo: Cuerdas: 2x 15m		
Resumen: (traducción alternativa) Forest canyon - three small rappels - a few downclimbs.		
Hidrología: (traducción alternativa) Little water, rare and small pools.		
Acceso: (traducción alternativa) A10 Ventimiglia/Genua highway, exit Arma di Taggia. 2.6 km after the toll booth, take the second road on the right towards Imperia-Taggia via the SS1bis. At the traffic circle, turn left towards Taggia-Triora. The road runs along the left bank, then hairpin bends back to the right bank and crosses the river Oxentina shortly afterwards. Turn right just after the bridge, signs "Meosü". Park just before the bridge over the Argentina.		
Acceso: (traducción alternativa) Cross the bridge and continue on. When the asphalt exits, follow a level dirt path and then a slightly sloping concrete path past a house. A latticed canal leads to the bridge over the Rio Lona. Immediately afterwards, steps lead to a path on the left bank. Leave this for a "gentle wild boar climb", which ascends steeply via small paths and after 10 minutes of effort meets a good path, which you follow to the dam. The access paths (at the start of the ascent) lead to private property, so behave discreetly and politely.		
Recorrido: (traducción alternativa) After the fill, return to the river and go through the tunnel. 3 abseiling points (5, 10 and 10) and some 2 to 3 m high ledges that have to be jumped over or climbed down. Good hold.		
Regreso: (traducción alternativa) 50 meters after the C3 under the bridge, leave the right bank and take a path that exits in front of the house you passed on the way there.		
Coordenadas: Inicio del Cañón 43.8948 7.8572 Final del Cañón 43.8948 7.8468 Aparcamiento Entrada y Salida 43.8988 7.8433 Waypoint 43.8949 7.8474		

Informes:

2023-03-09 | System User |   |  |  | |

Daten importiert von <https://www.descente-canyon.com/canyoning/canyon/23322/Lona.html>