

Suze



Schüss

Crear: 2023-08-04 09:37:10	Actualizar: 2025-09-24 16:32:24	Imprimir: 2026-05-31 10:05:13
País: Schweiz / Switzerland Región: Kanton Bern / Canton de Berne Subregión: Verwaltungskreis Biel/Bienne Ciudad: Biel/Bienne		
Dificultad: no tan difícil	Grado: v3 a? ?	Tiempo total: 2h35
Tiempo acceso: 25min	Tiempo tour: 2h	Tiempo regreso: 10min
Altitud de entrada: 500m	Altitud de salida: 460m	Altitude delta: 40m
Longitud del cañón: 500m	Rapel más alto: 25m	Cantidad rapells:
Transporte: A pie	Tipo de roca:	Zona de entrada: 180.00km ²
Temporada: junio - septiembre	Orientación:	Mejor época:
Clasificación: ★ 3 (2)	Información: ★ 2 (2)	Belay: ★ 1.5 (2)
Advertencias: inactivo: <i>Prohibición de la pesca en Berna Caso G</i> (anual 01.10. - 15.04.) Este tramo de agua sólo puede utilizarse del 16 de abril al 30 de septiembre, de conformidad con la normativa de pesca del cantón de Berna.		
Especialidades: Regulado,		
Equipo: Cuerdas: 2x 40m		
Resumen: (traducción alternativa) VERY aquatic canyon with a huge catchment area		
Hidrología:		
Acceso:		
Acceso: (traducción alternativa) Park your car in the village, enter via the "tourist" road, the entrance is under the highway.		
Recorrido: (traducción alternativa) Access permitted in the following period: Suze (Biel/Bienne) : du 16/04 au 30/09. 9:00 to 19:00		
Regreso: (traducción alternativa) For the exit, there is a staircase under a bridge on the right-hand side.		
Coordenadas: Inicio del Cañón 47.1589 7.2639 Aparcamiento Entrada y Salida 47.1529 7.2663 Final del Cañón 47.1548 7.2651		

Informes:


2024-08-04 | Noah Vestering |  |   |   |  Normal |  Completado

Did the canyon yesterday, nice water flow. At the beginning you do doubt if there is bracing, but it is there where you really need it, the chain on the wall hook is completely worn in though and in my judgement not to be used. Are some jumps in there that are doable. Park your car in the village, get in via the "tourist" trail, the entry is under the highway. For the exit there is a set of stairs under a bridge on the right side. (traducción alternativa)

2023-09-28 | Daniel Sturm |  |  | |

Basic data taken with kind permission by Matthias Holzinger from "Swiss Alps Canyoning VOL. 1.0". (traducción alternativa)

2023-07-30 | Marco Wahler |  |   |    |  Alto |  Completado

 canceled due to too much water (traducción alternativa)