

Astazou-Barrade




Barrancou d' Astazou-Barrade,Torrent d'Astazou

Info: La calidad de esta descripción no se ha comprobado todavía o se ha calificado como mala. Si conoces este cañón, por favor comprueba esta descripción y envía un informe con una valoración para esta descripción usando Informes + <i>Nuevo informe</i> . Si detectas algún error, por favor háznoslo saber o únete a la comunidad para arreglar esta descripción tú mismo.		
Crear: 2023-11-20 21:15:13	Actualizar: 2026-03-14 22:10:31	Imprimir: 2026-04-03 09:04:49
País: France Región: Occitanie Subregione: Hautes-Pyrénées Ciudad: Gavarnie-Gèdre		
Dificultad: muy difícil	Grado: v6 a3 V	Tiempo total: 9h
Tiempo acceso: 3h	Tiempo tour: 5h	Tiempo regreso: 1h
Altitud de entrada: 2450m	Altitud de salida: 1740m	Altitude delta: 710m
Longitud del cañón: 800m	Rapel más alto: 50m	Cantidad rapells: 14
Transporte:	Tipo de roca:	Zona de entrada: km ²
Temporada: junio - agosto	Orientación:	Mejor época:
Clasificación: ★ 3.5 (1)	Información: ★ 0 ()	Belay: ★ 0 ()
Especialidades:		
Equipo:		
Resumen: Barranco muy vertical al lado de la gran Cascada. Solo para gente experimentada		
Hidrología: Realmente difíciles		
Acceso: Localización de Gavarnie Desde Tarbes vamos dirección Lourdes por la N21. Luego continuaremos dirección Gavarnie-Gedre por la D821. Continuaremos dirección Gavarnie-Gedre por la D921 hasta Gèdre y de aquí a Gavarnie. Casi a la entrada del pueblo tenemos un desvío a la derecha hacia las pistas. Lo cogemos y aparcamos el coche por aquí. El parking es de pago en Gavarnie		
Acceso: Cogemos el camino del circo y al poco nos desviamos a la izquierda hacia el Refuge de Espuguettes. Al pasar por Pailla veremos el sendero de Rochers Blancs lo cogemos y seguimos este sendero hasta el pie del Astazou pequeño. Seguimos dirección sur hacia el fondo del circo hasta encontrar un gran bloque desde el cual se empieza el descenso.		
Recorrido: Descenso muy vertical con 14 rápeles de entre 25 y 45 metros. Prever material para re-equipar o para naturales		
Regreso: Por el mismo camino de subida		
Coordenadas: Inicio del Cañón 42.7002 0.0065 Final del Cañón 42.7010 -0.0042		

Informes:

2024-06-16 | System User |   | |

Información: Partes de la descripción del cañón se han importado automáticamente. Concretamente, los campos Resumen, Hidrología, Acceso, Acceso, Recorrido, Regreso, Cantidad rapells, Temporada start, Temporada end, Ruta GPS, Topografía de <https://www.docuwiki.infobarrancos.es/doku.php?id=barrancosfra:hautespyrenees:astazou>

2023-03-09 | System User |      |   | |

Daten importiert von <https://www.descente-canyon.com/canyoning/canyon/2877/Astazou-Barrade.html>