





# Rombach (inferior)





Rombach inferior,Rombach

<b>Info: La calidad de esta descripción no se ha comprobado todavía o se ha calificado como mala.</b> Si conoces este cañón, por favor comprueba esta descripción y envía un informe con una valoración para esta descripción usando Informes + <i>Nuevo informe</i> . Si detectas algún error, por favor háznoslo saber o únete a la comunidad para arreglar esta descripción tú mismo.			
<b>Crear:</b> 2023-03-09 20:53:26	<b>Actualizar:</b> 2023-10-23 05:28:34	<b>Imprimir:</b> 2026-04-03 05:04:52	
<b>País:</b> Schweiz / Switzerland	<b>Región:</b> Kanton St. Gallen	<b>Subregión:</b> Wahlkreis See-Gaster	<b>Ciudad:</b> Amden
<b>Dificultad:</b> difícil	<b>Grado:</b> v5 a4 III	<b>Tiempo total:</b> 2h30	
<b>Tiempo acceso:</b> 15min	<b>Tiempo tour:</b> 2h	<b>Tiempo regreso:</b> 15min	
<b>Altitud de entrada:</b> 745m	<b>Altitud de salida:</b> 610m	<b>Altitude delta:</b> 135m	
<b>Longitud del cañón:</b> 400m	<b>Rapel más alto:</b> 58m	<b>Cantidad rapells:</b> 5	
<b>Transporte:</b> Coche opcional	<b>Tipo de roca:</b>	<b>Zona de entrada:</b> km²	
<b>Temporada:</b>	<b>Orientación:</b> Sur	<b>Mejor época:</b>	
<b>Clasificación:</b> ★ 2.9 (1)	<b>Información:</b> ★ 0 ()	<b>Belay:</b> ★ 0 ()	
<b>Especialidades:</b>			
<b>Equipo:</b> Cuerdas: 2x 60m			
<b>Resumen:</b> (traducción alternativa) Rappel canyon, connects to the Rombach superiore.			
<b>Hidrología:</b>			
<b>Acceso:</b> (traducción alternativa) Leave the Chur-Zurich freeway at exit 45 at the western exit of Lake Walen in the direction of Amden and drive up towards Amden. The road goes up along the rock. At the next leftward hairpin bend park the car in the parking lot (9.6 km from the highway).			
<b>Acceso:</b> (traducción alternativa) We now take the narrow road and follow it uphill in a NNO direction until we reach the bridge over the Rombach.			
<b>Recorrido:</b> (traducción alternativa) Entry below the bridge. Then walk, downclimb and rappel to the high waterfall. After a handrail to the anchor (very slippery), you can abseil for around 60 m if you have an appropriately long rope with you. Otherwise, you will have an exposed switcheroo about 30 m ahead of you, which you have to swing onto (to the left). From the changeover it is then about 40m to the bottom. Then you come to the Fallenbach and reach the dam after a few smaller steps. Swim through it and exit to the right as soon as possible.			
<b>Regreso:</b> (traducción alternativa) From the dam wall, take the path on the right (direction W) up about 250 m and back to the hairpin bend where the car is parked.  At the dam you have to expect suction effects. Caution is advised!  Since 2012 swimming through the reservoir is prohibited. A permit can be purchased for 1000,- Swiss francs incl. instruction. Without a permit a fine is due.			
<b>Coordenadas:</b> Inicio del Cañón <a href="#">47.1444 9.1381</a> Final del Cañón <a href="#">47.1399 9.1344</a> Aparcamiento Entrada y Salida <a href="#">47.1493 9.1408</a>			

**Informes:**

2025-09-23 | System User |    Normal |  No realizada

Automatisch importiert von Descente-Canyon.com für Canyon Rombach (inf.) La dernière verticale de 60 à l'air bien chouette. Vu depuis fallenbach. (Quelle: <https://www.descente-canyon.com/canyoning/canyon-debit/22479/observations.html>)

2023-03-09 | System User |     | |

Daten importiert von <https://canyon.carto.net/cwiki/bin/view/Canyons/RombachinferiorCanyon.html>

**Partes:**

Rombach (superiore), v5 a4 IV, 10min+4h+45min

Rombach (inferior), v5 a4 III, 15min+2h+15min