

Ruisseau de Moirin

Info: La calidad de esta descripción no se ha comprobado todavía o se ha calificado como mala.

Si conoces este cañón, por favor comprueba esta descripción y envía un informe con una valoración para esta descripción usando Informes +*Nuevo informe*. Si detectas algún error, por favor háznoslo saber o únete a la comunidad para arreglar esta descripción tú mismo.

Crear: 2025-12-01 14:44:55

Actualizar: 2025-12-01 14:48:50

Imprimir: 2026-04-03 10:04:42

País: France **Región:** Auvergne-Rhône-Alpes **Subregión:** Isère **Ciudad:** Unternberg

Dificultad: un poco difícil

Grado: v4 a1 III

Tiempo total: 4h50

Tiempo acceso: 1h

Tiempo tour: 3h30

Tiempo regreso: 20min

Altitud de entrada: 920m

Altitud de salida: 620m

Altitude delta: 300m

Longitud del cañón: 300m

Rapel más alto: 80m

Cantidad rapells:

Transporte:

Tipo de roca:

Zona de entrada: km²

Temporada:

Orientación:

Mejor época:

Clasificación: ★ 0 ()

Información: ★ 0 ()

Belay: ★ 0 ()

Especialidades:

Equipo:

Cuerdas: 2x 60m

Resumen: (traducción alternativa)

No details

Hidrología: (traducción alternativa)

The steepness of the descent and the surrounding area require considerable effort.

Often low flow, even zero in summer. Can be climbed in wet seasons. However, caution should be exercised when passing through the large vertical section.

Acceso: (traducción alternativa)

From Grenoble, take the Route de l'Oisans (D1091), turn off at the Les Vernes hydroelectric power station and head towards Livet.

After the bridge over the Romanche, turn left, drive past the wash house, take the Chemin de Fontario, turn left again and park in the La Renardière parking lot.

Acceso: (traducción alternativa)

From the parking lot, take the asphalt path "Chemin des Sources" (the IGN path no longer exists). After 300 m, at the hydrant, take the path on the left. The path climbs steeply. You will pass a first stream with little water. The stream you are heading for is easy to recognize, as it consists of rock slabs and offers a beautiful view of the valley.

Recorrido: (traducción alternativa)

Start on AN RD, and you soon come across a number of good pieces of equipment from 2016. The large waterfall in the chute is divided into RGs halfway up. On the whole, the equipment is logical and well thought out: the points are where you expect them to be.

Approach: Don't forget your hazelnut sticks!

Regreso: (traducción alternativa)





When you arrive in the forest, you will find an RG path that leads under the high-voltage power line and takes you back to the parking lot.

Coordenadas:

Inicio del Cañón [45.1075 5.9181](#)

Final del Cañón [45.1054 5.9205](#)

Informes:

2025-11-24 | System User |    Normal |  No realizada

Automatisch importiert von Descente-Canyon.com für Canyon Moirin Avec les pluies et le redoux, top (Quelle: <https://www.descente-canyon.com/canyoning/canyon-debit/23939/observations.html>)