




Badde Piras

Piras

| | | |
|--|--|---|
| Info: La calidad de esta descripción no se ha comprobado todavía o se ha calificado como mala. Si conoces este cañón, por favor comprueba esta descripción y envía un informe con una valoración para esta descripción usando Informes + <i>Nuevo informe</i> . Si detectas algún error, por favor háznoslo saber o únete a la comunidad para arreglar esta descripción tú mismo. | | |
| Crear: 2023-03-09 20:54:47 | Actualizar: 2023-10-14 09:16:24 | Imprimir: 2026-05-31 02:05:16 |
| País: Italia / Italy Región: Sardegna Subregión: Nuoro Ciudad: Dorgali | | |
| Dificultad: un poco difícil | Grado: v4 a1 II | Tiempo total: 5h10 |
| Tiempo acceso: 2h | Tiempo tour: 2h30 | Tiempo regreso: 40min |
| Altitud de entrada: 450m | Altitud de salida: 170m | Altitude delta: 280m |
| Longitud del cañón: 400m | Rapel más alto: 52m | Cantidad rapells: |
| Transporte: A pie | Tipo de roca: | Zona de entrada: km ² |
| Temporada: | Orientación: | Mejor época: |
| Clasificación: ★ 1.4 (1) | Información: ★ 0 () | Belay: ★ 0 () |
| Especialidades: | | |
| Equipo: | | |
| Resumen: (traducción alternativa) Rappel canyon, usually dry | | |
| Hidrología: | | |
| Acceso: (traducción alternativa) Coming from Nuoro or Oliena, we turn right from the SP46 for 4.3 km from the point where the eastern road exit of Oliena joins the ring road and we go for 2.4 km to the Su Cologone spring. About 200m before reaching the large parking lot, we turn right into the Valle di Lanaitto. There follows a climb on a narrow tarred road that later becomes a dirt road. After 3.6 km, a dirt road goes off to the left over a bridge. Here we park our car. | | |
| Acceso: (traducción alternativa) \nWe walk - passing the homestead on the right - towards the mountain flank south of the Badde Piras - chute and climb it in large serpentines (cairns!), see drawing at the beginning of the video: https://youtu.be/n0BPFdpDD8g . Once at the top, head east into the canyon.\n\nAn alternative access from the parking lot for Su Codulone u. Bidighinios: https://www.wikiloc.com/canyoneering-trails/badde-piras-da-iscala-e-santelene-17240522 | | |
| Recorrido: (traducción alternativa) See videos! First "start" in the canyon, then abseil sequence: 23m - 14m - 16m - 33m - 18m+52m (or 10m+60m). | | |
| Regreso: (traducción alternativa) When we have passed the steep gravel cirque, we meet a dirt road that leads us to the approach path. Return to the car on the latter. | | |
| Coordenadas: Inicio del Cañón 40.2659 9.5177 Aparcamiento Entrada y Salida 40.2766 9.5076 Final del Cañón 40.2692 9.5134 | | |

Informes:

2023-03-09 | System User |  |  |  | |

Info: Teile der Canyonbeschreibung wurden automatisiert übernommen. Konkret die Felder Weblinks, Koordinaten, Rating, Länge des Canyon, Einfachseil Mindestens von <https://www.descente-canyon.com/canyoning/canyon/21151>

2023-03-09 | System User | |  |  | |

Daten importiert von <https://canyon.carto.net/cwiki/bin/view/Canyons/BaddePirasCanyon.html>

2022-12-31 | Wido | |  |  | |  Completado

Supplement 2022/23 solo (traducción alternativa)