

# Garona

Barranco de la Garona, Foz de la Garona

<b>Info: La calidad de esta descripción no se ha comprobado todavía o se ha calificado como mala.</b> Si conoces este cañón, por favor comprueba esta descripción y envía un informe con una valoración para esta descripción usando Informes +Nuevo informe. Si detectas algún error, por favor háznoslo saber o únete a la comunidad para arreglar esta descripción tú mismo.		
<b>Crear:</b> 2023-11-20 21:13:13	<b>Actualizar:</b> 2026-03-14 22:00:33	<b>Imprimir:</b> 2026-04-03 06:04:09
<b>País:</b> España / Spain <b>Región:</b> Aragón <b>Subregión:</b> Zangozerría / Comarca de Sangüesa <b>Ciudad:</b> Castillonuevo		
<b>Dificultad:</b> un poco difícil	<b>Grado:</b> v4 a2 I	<b>Tiempo total:</b> 3h45
<b>Tiempo acceso:</b> 40min	<b>Tiempo tour:</b> 3h	<b>Tiempo regreso:</b> 5min
<b>Altitud de entrada:</b> m	<b>Altitud de salida:</b> m	<b>Altitude delta:</b>
<b>Longitud del cañón:</b> 2200m	<b>Rapel más alto:</b> 45m	<b>Cantidad rapells:</b> 7
<b>Transporte:</b>	<b>Tipo de roca:</b>	<b>Zona de entrada:</b> km²
<b>Temporada:</b> septiembre - mayo	<b>Orientación:</b>	<b>Mejor época:</b>
<b>Clasificación:</b> ★ 2.6 (1)	<b>Información:</b> ★ 0 ()	<b>Belay:</b> ★ 0 ()
<b>Especialidades:</b>		
<b>Equipo:</b>		
<b>Resumen:</b> Precioso barranco si lo realizamos en primavera con buen caudal, su último rápel de 48m es una delicia. Recomendable combinación de coches		
<b>Hidrología:</b> Posibles en varias zonas		
<b>Acceso:</b> Hay que situarse en Salvatierra de Esca. Por la A21 de Pamplona a Jaca saldremos dirección Sigües por la A137. Tras pasar Sigües y antes de llegar a Salvatierra, en el pk 5,7 tenemos una zona de descanso donde podemos dejar el coche de retorno. Unos 200m después está el puente sobre el arroyo y un poco más adelante otro apartadero a la derecha. Con el coche de acceso, si lo tenemos, continuaremos a Salvatierra y nada más entrar cogemos el desvío a la izquierda a Castillonuevo. Justo en el cementerio a la salida del pueblo hay una pista por la que podríamos ir (hay que informarse si el tránsito en vehículo está permitido). En caso contrario seguimos por la carretera hasta casi el pk 13, 50m antes en una curva de derechas sale a la izquierda una pista que, enlazando con la que va del cementerio, nos bajará hasta el arroyo.		
<b>Acceso:</b> Con dos coches es inmediato. Con un coche iremos al cementerio de Salvatierra y cogemos la pista que sale y la seguiremos hasta el arroyo. Hay un par de atajos que se puede usar para acortar el acceso (ver mapa)		
<b>Recorrido:</b> Nada interesante y duro si la encontramos seca, en caso de tener agua encontraremos largas badinas con saltos, destrepes y varios rápeles. No es que el cañón tenga mucha continuidad pero sí cierto encanto gracias a sus rápeles largos. El último de 48m al lado de la carretera, cuando lleva agua, es una maravilla		
<b>Regreso:</b> Llegaremos a la carretera		
<b>Coordenadas:</b> Inicio del Cañón <a href="#">42.6642 -1.0389</a> Final del Cañón <a href="#">42.6559 -1.0161</a>		

## Informes:





---

2024-06-16 | System User |   | |

Información: Partes de la descripción del cañón se han importado automáticamente. Concretamente, los campos Resumen, Hidrología, Acceso, Acceso, Recorrido, Regreso, Cantidad rapells, Longitud del cañón, Temporada start, Temporada end, Ruta GPS, Topografía de

<https://www.docuwiki.infobarrancos.es/doku.php?id=barrancos:zaragoza:garona>

---

2023-03-09 | System User |   |  |  | |

Daten importiert von <https://www.descente-canyon.com/canyoning/canyon/21818/Garona.html>