





# Ostertaltobel

Ostertalbach, Ostertaler Tobel, Ostertaler Bach, Ostertal Tobel

<b>Info: La calidad de esta descripción no se ha comprobado todavía o se ha calificado como mala.</b> Si conoces este cañón, por favor comprueba esta descripción y envía un informe con una valoración para esta descripción usando Informes + <i>Nuevo informe</i> . Si detectas algún error, por favor háznoslo saber o únete a la comunidad para arreglar esta descripción tú mismo.		
<b>Crear:</b> 2023-03-09 20:55:50	<b>Actualizar:</b> 2023-10-20 08:15:48	<b>Imprimir:</b> 2026-04-03 06:04:32
<b>País:</b> Deutschland / Germany <b>Región:</b> Schwaben / Swabia <b>Subregión:</b> Landkreis Oberallgäu <b>Ciudad:</b> Gunzesried-Säge		
<b>Dificultad:</b> no tan difícil	<b>Grado:</b> v2 a3 I	<b>Tiempo total:</b> 1h15
<b>Tiempo acceso:</b> 25min	<b>Tiempo tour:</b> 45min	<b>Tiempo regreso:</b> 5min
<b>Altitud de entrada:</b> 990m	<b>Altitud de salida:</b> 970m	<b>Altitude delta:</b> 20m
<b>Longitud del cañón:</b> 600m	<b>Rapel más alto:</b> 12m	<b>Cantidad rapells:</b> 3
<b>Transporte:</b>	<b>Tipo de roca:</b>	<b>Zona de entrada:</b> km²
<b>Temporada:</b>	<b>Orientación:</b> Norte	<b>Mejor época:</b>
<b>Clasificación:</b> ★ 1.5 (2)	<b>Información:</b> ★ 0 ()	<b>Belay:</b> ★ 0 ()
<b>Especialidades:</b> § Prohibición,		
<b>Equipo:</b> Cuerdas: 1x30m		
<b>Resumen:</b> (traducción alternativa) Open, easy canyon; exit possible everywhere; several possible jumps. Even with a lot of water.  Prohibition - Details at Descente Canyon		
<b>Hidrología:</b>		
<b>Acceso:</b> (traducción alternativa) B19 to Immenstadt -> Gunzesried -> Gunzesried-Säge. Large parking lot in front of the bridge.		
<b>Acceso:</b> (traducción alternativa) Follow the hiking trail along the stream until you reach a wooden pavilion. (22.08.2018) Direct access to the stream and thus crossing to the hiking trail is now blocked by a wooden fence! Out of respect for the residents and the tense situation, please do not climb over, even if the path is short and good! Instead, return to the road, turn left over the bridge and immediately left again to reach the hiking trail on the orographic left side of the stream. From there as before.		
<b>Recorrido:</b> (traducción alternativa) 3 abseiling points. The 1st abseil point can sometimes (!) be jumped from above or from the ledge in the middle of the wall (10 m).		
<b>Regreso:</b> (traducción alternativa) Back on the hiking trail		
<b>Coordenadas:</b> Inicio del Cañón <a href="#">47.4992 10.1946</a> Aparcamiento Entrada y Salida <a href="#">47.5076 10.1947</a> Final del Cañón <a href="#">47.5034 10.1957</a>		




**Informes:**

---

2023-03-09 | System User |   |  |  | |

Info: Teile der Canyonbeschreibung wurden automatisiert übernommen. Konkret die Felder Weblinks, Koordinaten, Rating, Länge des Canyon, Einfachseil Mindestens von <https://www.descente-canyon.com/canyoning/canyon/23119>

---

2023-03-09 | System User |  |  |  | |

Daten importiert von <https://canyon.carto.net/cwiki/bin/view/Canyons/OstertaltobelCanyon.html>