




# San Sebastiano

Fosso di San Sebastiano, Cascata dell'Acqua Strapazzata

<b>Info: La calidad de esta descripción no se ha comprobado todavía o se ha calificado como mala.</b> Si conoces este cañón, por favor comprueba esta descripción y envía un informe con una valoración para esta descripción usando Informes + <i>Nuevo informe</i> . Si detectas algún error, por favor háznoslo saber o únete a la comunidad para arreglar esta descripción tú mismo.		
<b>Crear:</b> 2023-03-09 20:53:36	<b>Actualizar:</b> 2023-10-14 09:16:19	<b>Imprimir:</b> 2026-04-03 06:04:36
<b>País:</b> Italia / Italy <b>Región:</b> Marche <b>Subregión:</b> Ancona <b>Ciudad:</b> Frasassi		
<b>Dificultad:</b> no tan difícil	<b>Grado:</b> v3 a1 II	<b>Tiempo total:</b> 1h52
<b>Tiempo acceso:</b> 35min	<b>Tiempo tour:</b> 1h15	<b>Tiempo regreso:</b> 2min
<b>Altitud de entrada:</b> 350m	<b>Altitud de salida:</b> 230m	<b>Altitude delta:</b> 120m
<b>Longitud del cañón:</b> 150m	<b>Rapel más alto:</b> 18m	<b>Cantidad rapells:</b> 10
<b>Transporte:</b> A pie	<b>Tipo de roca:</b>	<b>Zona de entrada:</b> km²
<b>Temporada:</b>	<b>Orientación:</b> Norte	<b>Mejor época:</b>
<b>Clasificación:</b> ★ 1.7 (2)	<b>Información:</b> ★ 0 ()	<b>Belay:</b> ★ 0 ()
<b>Especialidades:</b>		
<b>Equipo:</b> Cuerdas: 2x20m		
<b>Resumen:</b> (traducción alternativa) Mostly dry rappel canyon, (if you take the high waterfall - 105m - still 1x110+1x60m+1x50m)		
<b>Hidrología:</b>		
<b>Acceso:</b> (traducción alternativa) From the A14 Adriatic coastal freeway, at Ancona, take the SS76 towards Rome, passing Jesi and heading southwest into the Apennines. About 40 km after leaving the highway, at Frasassi, turn off in the direction of Sassoferrato. Past the parking lot for visitors to the show cave, past the entrance to the show cave, about 100 m further on, on the right, there is a small meadow area (on the right, below it, the river). About 300 m further on there is a parking lot (beware of theft!).		
<b>Acceso:</b> (traducción alternativa) Before (on approach) the described meadow area, the narrowly cut canyon ends in an undercrossing of the road. 100 m further northwest, the access goes steeply uphill in front of a square concrete cover in a westerly direction, first slippery and on the left over a small mossy rock band, then up over boulders (do not trigger rockfall - road below!), barely recognizable footprints. Then in a long left turn to the entry - 35 min. (cf. photos with trail sketches).		
<b>Recorrido:</b> (traducción alternativa) 10 rappel in the lower part. Good overview from the access to Grotta/Eremita Frasassi on the opposite slope.		
<b>Regreso:</b> (traducción alternativa) Before the road bridge on the right up the concrete wall to the road.		
<b>Coordenadas:</b> Inicio del Cañón <a href="#">43.4003 12.9486</a> Final del Cañón <a href="#">43.4019 12.9494</a> Aparcamiento Entrada y Salida <a href="#">43.4017 12.9517</a> Waypoint <a href="#">43.4010 12.9657</a>		




**Informes:**

---

2023-03-09 | System User |  |  |  | |

Info: Teile der Canyonbeschreibung wurden automatisiert übernommen. Konkret die Felder Weblinks, Koordinaten, Rating, Länge des Canyon, Einfachseil Mindestens von <https://www.descente-canyon.com/canyoning/canyon/21883>

---

2023-03-09 | System User |  |  |  | |

Daten importiert von <https://canyon.carto.net/cwiki/bin/view/Canyons/SanSebastianoCanyon.html>