

Grand Gaudin

Ravin du Grand Gaudin, Haut Caramy

Info: La calidad de esta descripción no se ha comprobado todavía o se ha calificado como mala. Si conoces este cañón, por favor comprueba esta descripción y envía un informe con una valoración para esta descripción usando Informes + <i>Nuevo informe</i> . Si detectas algún error, por favor háznoslo saber o únete a la comunidad para arreglar esta descripción tú mismo.		
Crear: 2023-11-20 21:18:08	Actualizar: 2025-09-19 07:08:42	Imprimir: 2026-05-31 12:05:47
País: France Región: Provence-Alpes-Côte-d'Azur / Provence-Alpes-Cote d'Azur Subregione: Var Ciudad: Mazaugues		
Dificultad: fácil	Grado: v2 a2 I	Tiempo total: 2h21
Tiempo acceso: 1min	Tiempo tour: 2h	Tiempo regreso: 20min
Altitud de entrada: 611m	Altitud de salida: 461m	Altitude delta: 150m
Longitud del cañón: 1500m	Rapel más alto: 12m	Cantidad rapells: 7
Transporte: Coche opcional	Tipo de roca:	Zona de entrada: km²
Temporada:	Orientación:	Mejor época:
Clasificación: ★ 1.4 (1)	Información: ★ 0 ()	Belay: ★ 0 ()
Especialidades:		
Equipo: Cuerdas: 2x 15m		
Resumen: Kleine Abseiler, 1 kleiner Sprung, eine Rutsche.		
Hidrología: Trocken, aber lädt sich nach einigen Regenfällen schnell wieder auf. Dieser Canyon ist während der Sommersaison trocken.		
Acceso: Parkplatz talwärts: Von Aubagne aus fahren Sie in Richtung Auriol, St. Zacharie N560, Nans les Pins und Rougiers über die RN. Nach Rougiers nehmen Sie die D64 in Richtung Mazaugues. Kurz vor Mazaugues biegen Sie rechts auf die D95 in Richtung Plan d'Aups ab. Fahren Sie 4 km auf dieser Straße weiter, der Parkplatz befindet sich auf der rechten Seite mit einem gut sichtbaren großen Tank. Parkplatz bergauf: Fahren Sie etwa 2 km auf der D95 in Richtung Plan d'Aups weiter. Nach einigen Kurven und einer Steigung befindet sich der Parkplatz bergauf auf der rechten Seite am Bach und an der Straße. Parken Sie auf dem ausgewiesenen Parkplatz, ohne andere zu behindern.		
Acceso: Zum Start gehen.		

Recorrido:

C3 (Kette unterhalb des Wasserfalls)

10 m hoher Felsvorsprung und Wasserfall (Kette in der Abstiegsachse am FuÙe eines Baumes am Ufer des Baches)

C5 (2 Punkte + Kette RD)

Felsblock

5 Minuten Felsvorsprünge (darunter 1 kleiner Siphon und 1 kleine Rutsche)

M 10 Minuten

C3 (1 kleiner Sprung möglich)

M weniger als 10 Min.

Felsvorsprung 2 m

Rutsche-Wasserfall 12 m (Kette rechts 2 m vom Bach entfernt)

Block mit Siphon

C3 (2 Punkte RD)

C5 (2 Punkte, dann weiter unten 2 weitere Punkte mit Kette) Sprung 3 m möglich mit starker Dämpfung.

C3 (10 m Seil), 2 Punkte RD+Kette

Stufe

C4 auf AN in RD und 2 Vorsprünge von 2 m.

Dieser Canyon ist während der Sommersaison trocken. Er kann für einen halben Tag im Frühling angenehm sein. Es ist möglich, nur den oberen Teil zu bewältigen und in etwa zwanzig Minuten über die RD façon sanglier bis zur Felsbarriere zum Parkplatz zurückzukehren. Unterhalb der Felsbarriere ist der Weg viel einfacher zu begehen.

Regreso:

Von dort aus beginnt ein RG-Weg, der schnell auf einen Pfad trifft, der nach Mazaugues führt. Überqueren Sie den Bach auf Höhe eines Weges, der zur Straße auf der rechten Seite hinaufführt.

Coordenadas:

Inicio del Cañón [43.3537 5.8536](#)




Final del Cañón [43.3593 5.8626](#)

Aparcamiento a la entrada [43.3536 5.8541](#)

Aparcamiento a la salida [43.3596 5.8689](#)

Waypoint [43.3606 5.8696](#)

Informes:

2023-03-09 | System User |  |  |  | |

Daten importiert von <https://www.descente-canyon.com/canyoning/canyon/2281/Grand-Gaudin.html>