



# Ancora





Rio Ancora

<b>Info: La calidad de esta descripción no se ha comprobado todavía o se ha calificado como mala.</b> Si conoces este cañón, por favor comprueba esta descripción y envía un informe con una valoración para esta descripción usando Informes + <i>Nuevo informe</i> . Si detectas algún error, por favor háznoslo saber o únete a la comunidad para arreglar esta descripción tú mismo.		
<b>Crear:</b> 2023-03-09 20:52:06	<b>Actualizar:</b> 2023-10-14 09:16:12	<b>Imprimir:</b> 2026-05-31 12:05:58
<b>País:</b> Portugal <b>Región:</b> Região Norte / Norte Region <b>Subregión:</b> Viana do Castelo <b>Ciudad:</b> Amonde bzw. Montaria		
<b>Dificultad:</b> no tan difícil	<b>Grado:</b> v3 a3 II	<b>Tiempo total:</b> 4h12
<b>Tiempo acceso:</b> 2min	<b>Tiempo tour:</b> 3h40	<b>Tiempo regreso:</b> 30min
<b>Altitud de entrada:</b> 280m	<b>Altitud de salida:</b> 130m	<b>Altitude delta:</b> 150m
<b>Longitud del cañón:</b> 2100m	<b>Rapel más alto:</b> 26m	<b>Cantidad rapells:</b> 1
<b>Transporte:</b> Coche opcional	<b>Tipo de roca:</b>	<b>Zona de entrada:</b> km²
<b>Temporada:</b>	<b>Orientación:</b> Oeste	<b>Mejor época:</b>
<b>Clasificación:</b> ★ 1.4 (2)	<b>Información:</b> ★ 0 ()	<b>Belay:</b> ★ 0 ()
<b>Especialidades:</b>		
<b>Equipo:</b> Cuerdas: 2x30m		
<b>Resumen:</b> (traducción alternativa) Hiking canyon with some optional rappel. Stream polluted.		
<b>Hidrología:</b>		
<b>Acceso:</b> (traducción alternativa) From Braga, take the A 3 north towards Valenca and the Spanish border. After about 40 km, change to the A 27 freeway in the (western) direction of Viana do Castelo. After another 15 km, take exit 2 ('Lanheses,Mexeido') and drive north on the N 305 to reach Amonde after 8 winding kilometers and a few hundred meters further the houses of Pincho. Leave your car at the bar or in the open space below for the exit, and take the other car back the way you came, for about 2.5 km, until you reach a prominent crossroads in the forest. Turn left onto the EM 526 and after another 3.5 km you will arrive in Montaria. Go through the village keeping to the right and turn left at a bend to the right ('Viveiro Forestal do Portodeira'). The road, which is no longer paved at the exit, descends in a northerly direction to a picnic area by the bridge (entry).		
<b>Acceso:</b> (traducción alternativa) from the bridge left down to the creek		
<b>Recorrido:</b> (traducción alternativa) Not exactly overwhelming, but as a bathing tour (possibly with children) quite nice; largely lead footsteps along the shore, the abseils you can bypass or climb downSo you can also, if only 1 car is available, the tour in the stream there and back.		
<b>Regreso:</b> (traducción alternativa) After the last and attractive double step with the large pool, a slope goes up to the left, meets a sandy slope at the top, which we follow to the right. Later this is paved and moves up the mountain. Beyond the crest it goes slightly downhill again. Later it branches and we follow the right paved branch down to Pincho to the car.		
<b>Coordenadas:</b> Inicio del Cañón <a href="#">41.7967 -8.7335</a> Final del Cañón <a href="#">41.7962 -8.7585</a> Aparcamiento a la entrada <a href="#">41.7957 -8.7337</a> Aparcamiento a la salida <a href="#">41.7946 -8.7662</a>		



**Informes:**

2024-06-16 | System User |   | |

Información: Partes de la descripción del cañón se han importado automáticamente. Concretamente, los campos Ruta GPS, Topografía de <https://www.docuwiki.infobarrancos.es/doku.php?id=portugal:vianadocastelo:ancora>

2023-03-09 | System User |   |   | |

Info: Teile der Canyonbeschreibung wurden automatisiert übernommen. Konkret die Felder Weblinks, Koordinaten, Rating, Länge des Canyon, Einfachseil Mindestens von <https://www.descente-canyon.com/canyoning/canyon/21610>

2023-03-09 | System User |   | |

Daten importiert von <https://canyon.carto.net/cwiki/bin/view/Canyons/AncoraCanyon.html>