

Mostnica

Info: La calidad de esta descripción no se ha comprobado todavía o se ha calificado como mala.

Si conoces este cañón, por favor comprueba esta descripción y envía un informe con una valoración para esta descripción usando Informes +*Nuevo informe*. Si detectas algún error, por favor háznoslo saber o únete a la comunidad para arreglar esta descripción tú mismo.

Crear: 2023-03-09 20:50:43

Actualizar: 2025-08-29 13:25:49

Imprimir: 2026-05-31 12:05:18

País: Slovenia / Slovenia **Región:** Zahodna Slovenija / Western Slovenia **Subregión:** Gorenjska / Upper Carniola Statistical Region **Ciudad:** Stara Fuzina

Dificultad: un poco difícil

Grado: v2 a4 III

Tiempo total: 2h40

Tiempo acceso: 30min

Tiempo tour: 2h

Tiempo regreso: 10min

Altitud de entrada: 680m

Altitud de salida: 560m

Altitude delta: 120m

Longitud del cañón: m

Rapel más alto: m

Cantidad rapells:

Transporte: Coche obligatorio

Tipo de roca:

Zona de entrada: km²

Temporada:

Orientación:

Mejor época:

Clasificación: ★ 3.2 (1)

Información: ★ 0 ()

Belay: ★ 0 ()

Advertencias:

Prohibición general de acceso (Parque Nacional de Triglav) (anual 01.01. - 31.12.)

Salvo algunas excepciones (Fratarica, Predelica y Jerečica), el barranquismo está generalmente prohibido en el Parque Nacional de Triglav. Para más detalles: <https://www.tnp.si/en/visiting-park/activities-and-sights/water-sports/canyoning/> Estado: temporada 2024

Especialidades:

Equipo:

Resumen: (traducción alternativa)

Watery stream that flows through three narrow gorges, but there are also some nice washouts in between.
Pure jump and swim canyon
Unfortunately in the Triglav National Park and therefore forbidden

Hidrología:

Acceso: (traducción alternativa)

Coming from Ribcev Laz to Stara Fuzina. Immediately before crossing the Mostnica, turn left and follow the road uphill until you reach a parking lot
parking lot (2008: 1 Eur per hour).

Acceso: (traducción alternativa)

Follow the marked trail for 30 min to the Planinska hut. But you can also enter the stream before.

Recorrido: (traducción alternativa)

Very watery gorges, twice you have to jump 3m, otherwise long swimming passages and small, sometimes receding slides.
Rock undercut in places, but not dangerous in normal water conditions. Has been done commercially. The stream can always be left between the gorge passages.
In the last gorge there is a dam wall before the exit weir - climb up the 3m high dam wall on the left bank and jump down again on the other side.

Regreso: (traducción alternativa)

From the top of the weir, leave the stream to the left and climb up to the trail.

Coordenadas:




Inicio del Cañón [46.3109 13.8828](#)

Aparcamiento a la salida [46.2906 13.8868](#)

Final del Cañón [46.2927 13.8887](#)

Aparcamiento a la entrada [46.3100 13.8826](#)

Informes:

2023-03-09 | System User |    |  |  | |

Daten importiert von <https://canyon.carto.net/cwiki/bin/view/Canyons/MostnicaCanyon.html>