

Viula





Canyon de Viula, d'Olcani,Ruisseau de Viula,Canyon d'Olcani

Info: La calidad de esta descripción no se ha comprobado todavía o se ha calificado como mala. Si conoces este cañón, por favor comprueba esta descripción y envía un informe con una valoración para esta descripción usando Informes + <i>Nuevo informe</i> . Si detectas algún error, por favor háznoslo saber o únete a la comunidad para arreglar esta descripción tú mismo.		
Crear: 2023-03-09 20:54:39	Actualizar: 2024-02-01 23:03:15	Imprimir: 2026-04-03 06:04:02
País: France Región: Corse / Corsica Island Subregione: Haute-Corse / Upper Corsica Ciudad: Olcani		
Dificultad: un poco difícil	Grado: v4 a3 III	Tiempo total: 3h50
Tiempo acceso: 1h10	Tiempo tour: 2h	Tiempo regreso: 40min
Altitud de entrada: 500m	Altitud de salida: 380m	Altitude delta: 120m
Longitud del cañón: 700m	Rapel más alto: 50m	Cantidad rapells: 7
Transporte: A pie	Tipo de roca:	Zona de entrada: km²
Temporada:	Orientación:	Mejor época:
Clasificación: ★ 2.7 (2)	Información: ★ 0 ()	Belay: ★ 0 ()
Especialidades:		
Equipo: Cuerdas: 1x55m+1x50m		
Resumen: (traducción alternativa) Partly narrow cut rappel canyon		
Hidrología:		
Acceso: (traducción alternativa) From Nonza on the west coast of Cap Corse on the D80 about 5 km north, then turn right on the D233, past Ogliastro, until the hairpin bend before Ferragine (not quite 5 km from the turnoff).		
Acceso: (traducción alternativa) From the hairpin bend on the track south to Ponte Novu, continue on the track until the path on the left is indicated first to Bocca di Violu, then later to Monte Stellu. About 25 minutes after the latter junction, at an altitude of 500 meters above sea level, an inconspicuous path branches off again to the left (double marking on the right and left on the path to Monte Stellu), which climbs up the slope for another 20 minutes before finally descending into the forest canyon in front of Monte Stellu.		
Recorrido: (traducción alternativa) Attractive in the unfortunately relatively short narrow section; the 50 m diagonal abseil could be downclimbed in the upper part.		
Regreso: (traducción alternativa) After the high rappel in the streambed continue to Ponte Novu, to which is exited to the right		
Coordenadas: Inicio del Cañón 42.7956 9.3902 Final del Cañón 42.8029 9.3765 Aparcamiento Entrada y Salida 42.8040 9.3737		


Informes:

2025-11-09 | System User |  |  |  Bajo |  Completado

Automatisch importiert von Descente-Canyon.com für Canyon Viula Toujours un plaisir de faire ce canyon non loin de Bastia, parcourus en 1h30 hors marche de sortie. Pas de danger particulier dans les deux encaissements, à l'exception d'un petit siphon (taille d'une chaussure) au milieu du deuxième encaissement (avant la vasque « piège ») qui s'évite facilement, à voir avec le temps. (Quelle: <https://www.descente-canyon.com/canyoning/canyon-debit/2549/observations.html>)

2023-03-09 | System User |    |  |  | |

Info: Teile der Canyonbeschreibung wurden automatisiert übernommen. Konkret die Felder Weblinks, Koordinaten, Rating, Länge des Canyon, Einfachseil Mindestens von <https://www.descente-canyon.com/canyoning/canyon/2549>

2023-03-09 | System User |   |  |  | |

Daten importiert von <https://canyon.carto.net/cwiki/bin/view/Canyons/ViulaCanyon.html>