

Germil

Rio Germil, Barranco del Río Germil

Info: The quality of this description has not been checked yet or was rated bad. If you know this canyon, please check this description and file a report with a rating for this description using <i>Reports</i> -> + <i>New Report</i> . Should you notice any error, please let us know or join the community in order to fix this description yourself.		
Create: 2024-06-05 22:53:57	Update: 2025-11-16 20:48:43	Print: 2026-06-27 12:06:34
Country: Portugal Region: Viana do Castelo Subregion: Town: Viana do Castelo		
Difficulty: a little difficult	Grading: v4 a3 IV	Total time: 6h40
Approachtime: 1h	Tourtime: 5h	Returntime: 40min
Altitude entry: 430m	Altitude exit: 180m	Delta Altitude: 250m
Canyon length: 2000m	Highest rapell: 25m	Amount rapells: 13
Transport: on Foot	Rock type:	Drainage area: km ²
Season:	Orientation:	Best Time:
Rating: ★ 0 ()	Info: ★ 0 ()	Belay: ★ 0 ()
Specialities:		
Gear: Ropes: 2x 30m		
Summary: Topo auf: https://www.docuwiki.infobarrancos.es/doku.php?id=portugal:vianadocastelo:germil		
Hydrology: Schwierig, sehr tief eingeschnittene Schlucht.		
Access: Von Spanien über den Stausee Lindoso (OU540) nach Portugal oder von Ponte da Barca über die N203 nach Spanien. Wir biegen auf die CM1346 in Richtung Vila Cha (Sao Joao Baptista) ab, passieren Barral und biegen nach Sao Joao links nach Seixas ab und fahren weiter nach Paradela, wo wir parken. Auf Höhe der Brücke gibt es viel Platz.		
Approach: Etwa 50 m hinter der Brücke zweigt rechts ein Weg ab, der den Hang hinauf bis zum Kamm führt. Von hier aus sehen wir links den Fluss und die Wasserfälle und können deren Wassermenge einschätzen. Etwas weiter, auf etwa 400 m Höhe, führt ein Weg links zum Nebenfluss, über den wir zum Fluss Germil gelangen.		

Tour:

Der Abstieg beginnt eigentlich am Nebenfluss und führt weiter am Fluss entlang. Seien Sie sehr vorsichtig, denn bei hohem Wasserstand kann es in mehreren Becken zu Strömungen kommen.

1 Rápel 9 m cen

2 Rápel 11 m lq

3 Destrepe 4 m lq/Der Salto 3

4 Rápel 18 m Der

5 Rápel 5 m lq

6 Destrepe 2 m lq/Der Precaución

7 Rápel 10 m lq

8 Rápel 8 m lq 8m medio

9 Tobogán 1 m lq/Der

10 Rápel 17 m Der

11 Rápel 18 m lq

12 Rápel 25 m Der Posible guiado, rebufos

13 Rápel 13 m lq

14 Destrepe 8 m lq/Der

15 Rápel 11 m lq

16 Rápel 11 m Der

17 Rápel 10 m lq

Return:

Etwa 200 m nach dem letzten Abseilpunkt finden wir links einen Pfad, der bis zum Dorf hinaufführt.



Coordinates:

Parking Entry and Exit [41.7959 -8.3034](#)

Canyon Start [41.7872 -8.2827](#)

Canyon End [41.7948 -8.2964](#)

Reports:

2024-06-16 | System User | |  |  | |

Información: Partes de la descripción del cañón se han importado automáticamente. Concretamente, los campos Ruta GPS, Topografía de <https://www.docuwiki.infobarrancos.es/doku.php?id=portugal:vianadocastelo:germil>

2023-03-09 | System User | |  |  | |

Daten importiert von <https://ropewiki.com/Germil>

45min 425m
N 41 47.290, W 8 16.992

RIO GERMIL

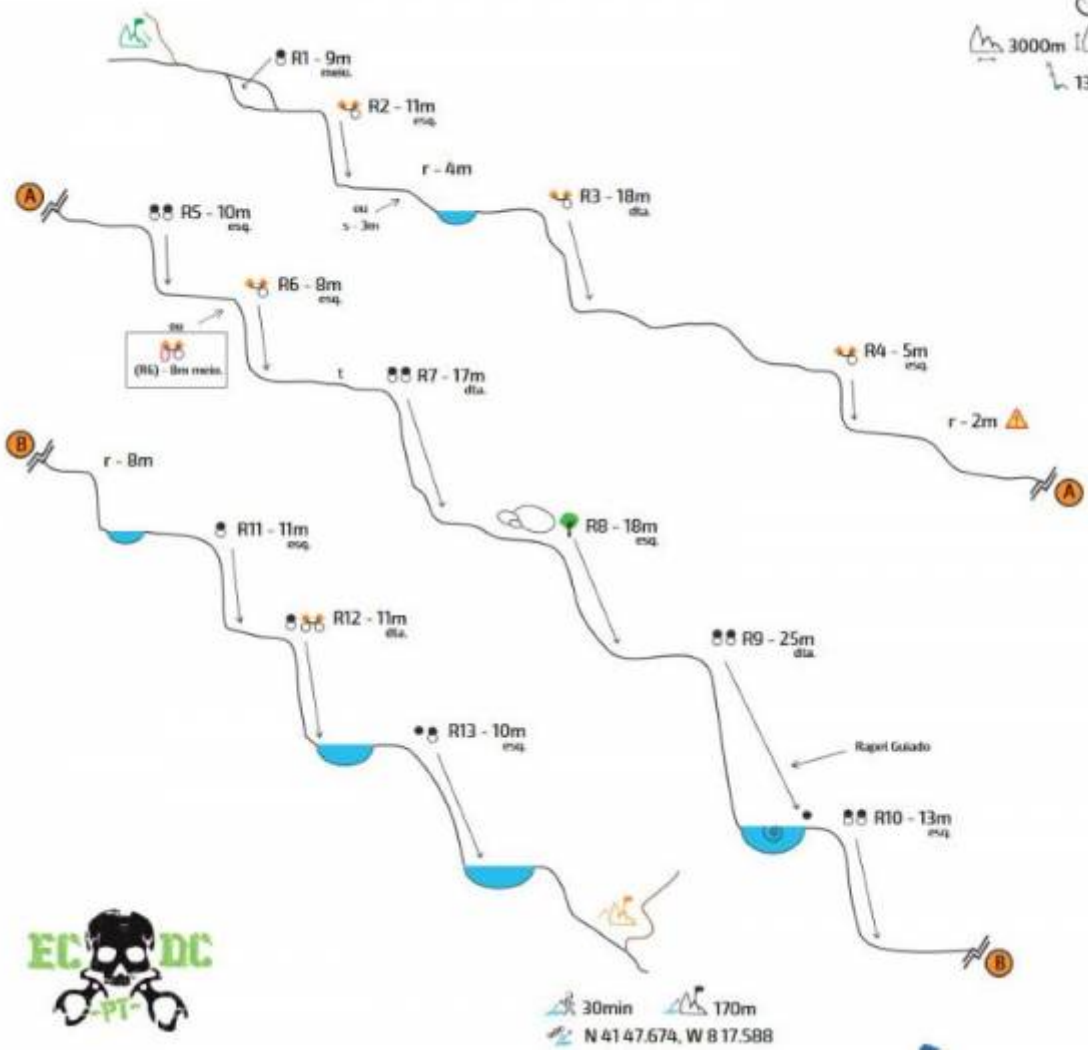
☆☆☆☆

V4

4h/5h

3000m 250m

13 25m



Importado de infobarrancos.es