

Fenouillet

Ravin du Fenouillet

Info: The quality of this description has not been checked yet or was rated bad. If you know this canyon, please check this description and file a report with a rating for this description using <i>Reports</i> -> + <i>New Report</i> . Should you notice any error, please let us know or join the community in order to fix this description yourself.		
Create: 2023-11-20 21:17:28	Update: 2025-09-16 10:57:39	Print: 2026-06-28 03:06:07
Country: France Region: Provence-Alpes-Côte-d'Azur / Provence-Alpes-Cote d'Azur Subregion: Alpes-Maritimes Town: Marie		
Difficulty: not as difficult	Grading: v3 a2 I	Total time: 1h45
Approachtime: 20min	Tourtime: 1h15	Returntime: 10min
Altitude entry: 475m	Altitude exit: 350m	Delta Altitude: 125m
Canyon length: 250m	Highest rapell: 29m	Amount rapells:
Transport: on Foot	Rock type:	Drainage area: km ²
Season:	Orientation:	Best Time:
Rating: ★ 2 (1)	Info: ★ 0 ()	Belay: ★ 0 ()
Specialities:		
Gear: Ropes: 2x 30m		
Summary: Angenehme und gleichmäßige Strecke. Etwa zehn Abseilstellen, sehr wenig Fußmarsch.		
Hydrology: ACHTUNG: Die Strömung ist in der Regel schwach, AUSSER wenn EDF gelegentlich den Überlauf des stromaufwärts gelegenen Wasserkraftwerks von Valabres entlastet. In diesem Fall ist die Abfahrt sehr gefährlich, ja sogar lebensgefährlich. Um die Tage der Entlastung zu erfahren, rufen Sie EDF unter 04 93 02 00 09 an.		
Access: Über die D2205 fahren Sie an Pont de Clans vorbei und biegen am Ende der zweispurigen Straße rechts auf die alte Straße ab. Parken Sie kurz vor der Brücke, unter der die Schlucht verläuft.		
Approach: Gehen Sie zur Brücke über den Médecine, folgen Sie diesem Fluss zunächst am linken Ufer und wechseln Sie dann zum rechten Ufer. 10/15 Meter nach dem Überqueren des Flusses nehmen Sie einen Aufstieg auf der linken Seite, der schnell zum Kamm führt, der die beiden Schluchten trennt. Folgen Sie dem Weg so gut es geht (auf dem Grat, dann links und dann leicht rechts) bis zu einem kleinen Pass. Gehen Sie so gut es geht weiter bis zu einer Ebene und dann noch 10/15 m bis zu einem sehr kleinen, abfallenden Feld. Ein gut sichtbarer Pfad führt nach links und erreicht sehr schnell die Schlucht auf Höhe einer kleinen Holzbrücke.		
Tour: Angenehme und gleichmäßige Strecke. Etwa zehn Abseilstellen, sehr wenig Fußmarsch. -->Anschließend geht es weiter zur benachbarten Schlucht „Ravin de la Médecine“.		
Return: Am rechten Ufer des letzten Wasserfalls ist ein Geröllfeld gut sichtbar. Umgehen Sie es unten und steigen Sie unterhalb der Stützmauer hinauf (etwa zehn Meter, etwas steil). Überqueren Sie es nach links, um 100 m vom Auto entfernt bequem herauszukommen.		

Coordinates:





Canyon Start [44.0181 7.1365](#)

Parking Entry and Exit [44.0157 7.1315](#)

Parking Entry and Exit [44.0184 7.1340](#)

Canyon End [44.0178 7.1330](#)

Reports:

2023-03-09 | System User |   |  |  | |

Daten importiert von <https://www.descente-canyon.com/canyoning/canyon/21296/Fenouillet.html>