



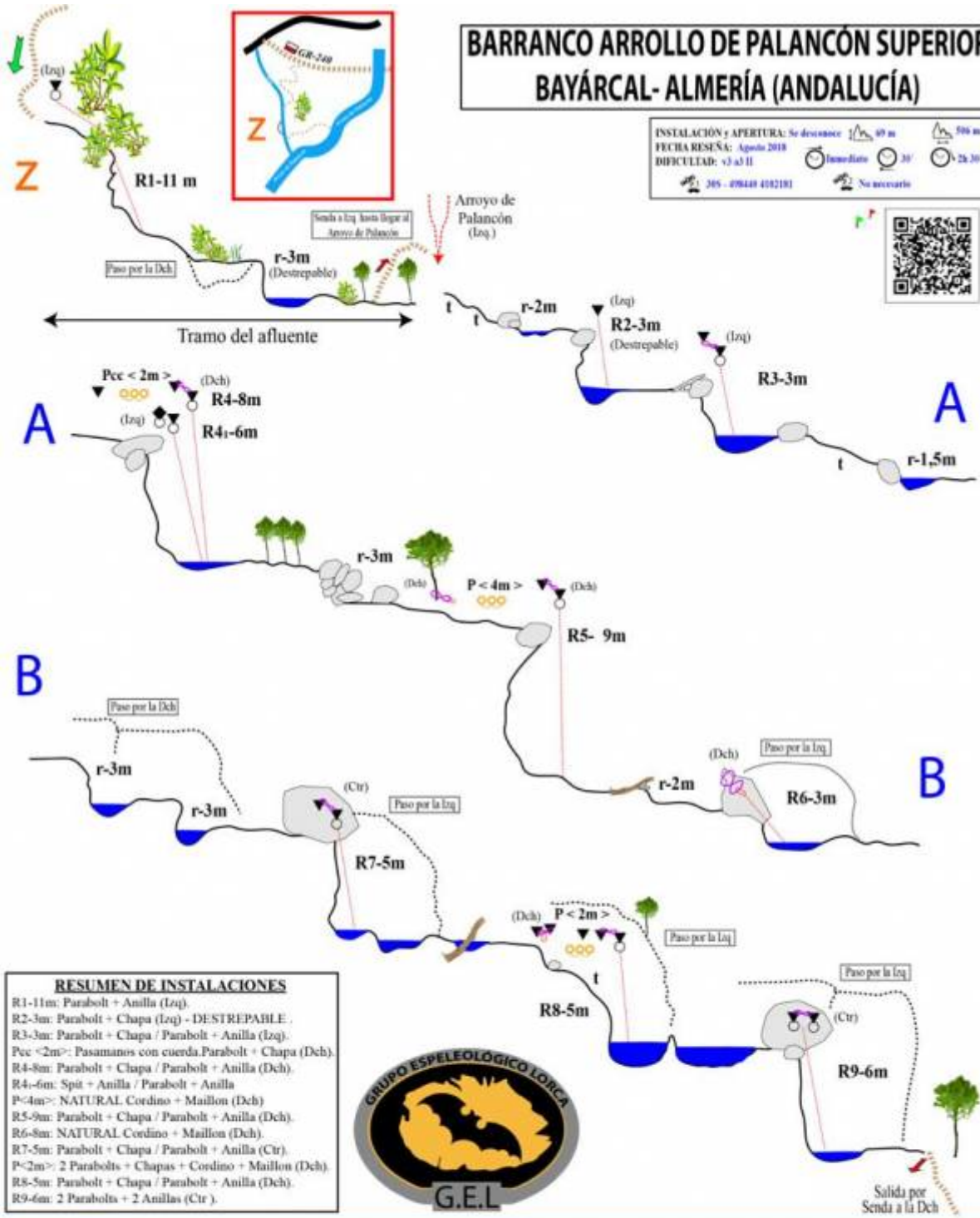
Palancón

Arroyo Palancon, Barranco de Arroyo Palancón

Info: The quality of this description has not been checked yet or was rated bad. If you know this canyon, please check this description and file a report with a rating for this description using <i>Reports</i> -> <i>+New Report</i> . Should you notice any error, please let us know or join the community in order to fix this description yourself.		
Create: 2025-08-28 09:15:34	Update: 2026-03-14 21:56:58	Print: 2026-06-27 12:06:12
Country: España / Spain Region: Andalucía / Andalusia Subregion: Almería Town: Nevada		
Difficulty: easy	Grading: v2 a2 II	Total time: 2h30
Approachtime: 10min	Tourtime: 2h	Returntime: 20min
Altitude entry: 1600m	Altitude exit: 1540m	Delta Altitude: 60m
Canyon length: 1000m	Highest rapell: 11m	Amount rapells: 10
Transport: on Foot	Rock type:	Drainage area: km ²
Season: January - December	Orientation:	Best Time:
Rating: ★ 0 ()	Info: ★ 0 ()	Belay: ★ 0 ()
Specialities:		
Gear: Ropes: 2x 30m		
Summary: Short and beautiful canyon in the Alpujarra of Almería, perfect to combine with any of the others in the area.		
Hydrology:		
Access: Situación de Bayarcal Por la A-7 la salida 448 para coger la N340 dirección Benahadux. En la primera rotonda tercera salida a A348 hasta Fondón. Situación barrancos Fuente del Zarzal, Arroyo Anchuelo, Palancón Sup y Palancón Inf Lo cruzamos y seguimos a Laujar y a la salida cogemos el cruce a derecha la AL-5402 hacia Paterna, seguimos hasta Bayárcal, atravesamos el pueblo y seguimos. En la Posada de los Arrieros, tomaremos a la izquierda hacia Laroles. Tras pasar el pk 19, a los 500m veremos un pequeño apartadero a la derecha y la marca del GR a la izquierda. Aparcamos		
Approach: Cruzamos la carretera y bajamos por el GR unos 50m, aquí cogemos un sendero a la derecha que nos mete en el afluente y su primer rápel		
Tour: Corto e interesante descenso, un poco resbaladizo. Con destrepes sencillos, algunos toboganes y 9 rápeles sin demasiada dificultad		
Return: Tras el último rápel sale un empinado camino a la derecha que nos sube a la carretera.		
Coordinates: Canyon Start 37.0653 -3.0157 Canyon End 37.0622 -3.0154		
Reports:		
2024-06-16 System User   Información: Partes de la descripción del cañón se han importado automáticamente. Concretamente, los campos Acceso, Acceso, Recorrido, Regreso, Temporada start, Temporada end, Ruta GPS, Topografía de https://www.docuwiki.infobarrancos.es/doku.php?id=barrancos:almeria:palancon		

BARRANCO ARROLLO DE PALANCON SUPERIOR BAYÁRCAL- ALMERÍA (ANDALUCÍA)

INSTALACIÓN y APERTURA: Se desmonta 1/2h, 49 m, 500 m
 FECHA RESEÑA: Agosto 2018
 DIFICULTAD: v3 a5 II   
 305 - 096449 4002181 



RESUMEN DE INSTALACIONES
 R1-11m: Parabolit + Anilla (Izq).
 R2-3m: Parabolit + Chapa (Izq) - DESTREPABLE.
 R3-3m: Parabolit + Chapa / Parabolit + Anilla (Izq).
 P<2m>: Pasamanos con cuerda. Parabolit + Chapa (Dch).
 R4-8m: Parabolit + Chapa / Parabolit + Anilla (Dch).
 R4-6m: Spit + Anilla / Parabolit + Anilla (Dch).
 P<4m>: NATURAL Cordino + Maillon (Dch).
 R5-9m: Parabolit + Chapa / Parabolit + Anilla (Dch).
 R6-8m: NATURAL Cordino + Maillon (Dch).
 R7-5m: Parabolit + Chapa / Parabolit + Anilla (Ctr).
 P<2m>: 2 Parabolits + Chapas + Cordino + Maillon (Dch).
 R8-5m: Parabolit + Chapa / Parabolit + Anilla (Dch).
 R9-6m: 2 Parabolits + 2 Anillas (Ctr).



© Jesús David Martínez Fernández.

LEYENDA	