

Calabacera

Barranco de la Calabacera

Info: The quality of this description has not been checked yet or was rated bad. If you know this canyon, please check this description and file a report with a rating for this description using <i>Reports</i> -> <i>+New Report</i> . Should you notice any error, please let us know or join the community in order to fix this description yourself.		
Create: 2024-06-05 22:29:08	Update: 2026-03-14 21:57:27	Print: 2026-06-27 01:06:12
Country: España / Spain Region: Santa Cruz de Tenerife Subregion: Town: Buenavista del Norte		
Difficulty: difficult	Grading: v5 a1 IV	Total time:
Approachtime: 20min	Tourtime: 5h	Returntime:
Altitude entry: m	Altitude exit: m	Delta Altitude:
Canyon length: 800m	Highest rapell: 66m	Amount rapells: 15
Transport: on Foot	Rock type:	Drainage area: km ²
Season: January - December	Orientation:	Best Time:
Rating: ★ 0 ()	Info: ★ 0 ()	Belay: ★ 0 ()
Specialities:		
Gear: Ropes: 2x 70m		
Summary: ES IST STRENGSTENS VERBOTEN, DIESE SCHLUCHT ZU BETRETEN. SIE BEFINDET SICH IN EINER SPERRZONE UND DER KABELDE VON TENERIFFA GENEHMIGT KEINE SPORTARTEN IN DIESER SCHLUCHT. Auch bekannt als Barranco de la Jábiga, ist dies eine weitere Schlucht in der Region, die bis zum Meer reicht, genau wie ihre Nachbarschlucht Roque Largo, sodass wir jemanden brauchen, der uns abholt. Aufgrund ihrer Steilheit, ihrer Länge und des Rückwegs ist diese Schlucht nur für erfahrene und gut vorbereitete Personen geeignet. Der Zugang erfolgt wie bei den anderen Schluchten der Region von Teno aus, und der Rückweg führt zum Leuchtturm.		
Hydrology: No		
Access: Auf der Straße nach Buenavista del Norte fahren wir mit dem Rückfahrzeug weiter zum Leuchtturm/der Landzunge von Teno, wo wir das Rückfahrzeug abstellen können. Bitte beachten Sie, dass diese Straße nur eingeschränkt befahrbar ist. Es gibt auch eine Buslinie. Manche entscheiden sich dafür, in Los Gigantes zu parken, wo es weniger Probleme mit der Zufahrt gibt, denn schließlich muss man auf jeden Fall mit dem Schiff zurückfahren. Mit dem Auto fahren wir wieder nach Buenavista und nehmen die Straße TF436 nach El Palmar. Gleich hinter El Palmar biegen wir rechts nach Teno Alto ab. In Teno angekommen, erreichen wir die Bar Los Bailaderos. Hier fahren wir geradeaus weiter in Richtung Punta de Teno und biegen an der nächsten Kreuzung links ab. Wenn wir auf Maps suchen, ist es die Straße der Käserei Naturteno oder die parallel dazu verlaufende Straße. Wir suchen einen guten Parkplatz, ohne andere zu stören.		
Approach: Wir gehen in Richtung Süden auf dem Weg von Tablada und finden nach 300 m den Zugang zu Roque Largo, der nächste Schlucht ist unsere. Wir überqueren sie und biegen direkt an der Grenze zur nächsten Schlucht (Tierra Verde) nach rechts ab. Wir steigen fast 200 m entlang dieser Grenze hinab, bis wir auf der rechten Seite einen kleinen Pfad sehen, über den wir zu unserer Schlucht hinabsteigen können. Wenn wir zu weit hinuntergehen, verpassen wir die erste Abseilstelle.		

Tour:

Ver topo

Return:

Gezeitentabelle und Wettervorhersage für das Boot überprüfen



Coordinates:

Canyon Start [28.3350 -16.8877](#)



Canyon End [28.3310 -16.8962](#)

Parking at Entry [28.3396 -16.8899](#)

Reports:

2024-06-16 | System User |   | |

Información: Partes de la descripción del cañón se han importado automáticamente. Concretamente, los campos Hidrología, Recorrido, Temporada start, Temporada end, Ruta GPS, Topografía de <https://www.docuwiki.infobarrancos.es/doku.php?id=barrancos:canarias:calabacera>

2023-03-09 | System User |   | |

Daten importiert von <https://ropewiki.com/Calabacera>