

Rachourt

Canyon du Rachourt, Correc de Reixurt

Info: The quality of this description has not been checked yet or was rated bad. If you know this canyon, please check this description and file a report with a rating for this description using <i>Reports</i> -> <i>+New Report</i> . Should you notice any error, please let us know or join the community in order to fix this description yourself.		
Create: 2023-11-20 21:20:07	Update: 2025-09-17 07:20:11	Print: 2026-06-28 03:06:44
Country: France Region: Occitanie Subregion: Pyrénées-Orientales Town: Céret		
Difficulty: not as difficult	Grading: v3 a2 I	Total time: 55min
Approachtime: 15min	Tourtime: 40min	Returntime: 0min
Altitude entry: 300m	Altitude exit: 200m	Delta Altitude: 100m
Canyon length: 300m	Highest rapell: 20m	Amount rapells:
Transport:	Rock type:	Drainage area: km ²
Season:	Orientation:	Best Time:
Rating: ★ 1.6 (1)	Info: ★ 0 ()	Belay: ★ 0 ()
Specialities:		
Gear: Ropes: 2x 25m		
Summary: Kleiner, hübscher und ästhetischer Lauf in einer sehr typischen Umgebung des Vallespir.		
Hydrology: Geringes Risiko da kurz. Bei starker Strömung Vorsicht vor dem hängenden Becken! Diese Passage ist die Falle dieser Abfahrt. Außerhalb der Frühjahrssaison wenig Wasser, nach starken Regenfällen durchzuführen.		
Access:		
Approach: An der Y-Kreuzung zu Fuß rechts auf die Avenue Général Edmond Puig bis zur ersten Kurve gehen. Unterhalb der Kurve einem Nebenfluss des Reixurt-Canyons folgen. Nach etwa zehn Minuten erreicht man den Hauptfluss.		
Tour: Rn°1: C20 ANRG Rn°2: ANMC C7 RD(couloir étroit) Rn°3: "vasque suspendue"C10 RG(faille) Rn°4: C4 AN RG Rn°5: C6 RD Rn°6: C9 RD Se suit une petite marche intermédiaire qui rejoint les derniers petits ressauts. Rn°7: C6 RD T2 T5		
Return: Folgen Sie dem Flusslauf bis zum Fahrzeug und vermeiden Sie es, Privatgrundstücke zu betreten.		

Coordinates:




Canyon Start [42.4743 2.7758](#)

Canyon End [42.4772 2.7757](#)

Parking at Entry [42.4715 2.7765](#)

Parking at Exit [42.4776 2.7757](#)

Reports:

2023-03-09 | System User |  |  |  | |

Daten importiert von <https://www.descente-canyon.com/canyoning/canyon/23161/Rachourt.html>