



# Rio Cabrao

Cascatas do Rio Cabrao, Cascatas do Rio Cabrao Rio Cabrao, Rio Cabrao, Cascata de Bilho

<b>Info: Die Qualität dieser Beschreibung wurde noch nicht oder schlecht bewertet.</b> Solltest du den Canyon kennen, sei bitte so nett und prüfe ob die Beschreibung passt und erstelle unter <i>Begehungen</i> -> + <i>Neue Begehung</i> eine Qualitätsbewertung. Sollten Fehler aufgefallen sein, informiere uns bitte oder trete der Community bei, dann kannst du die Beschreibung direkt selbst korrigieren.		
<b>Angelegt:</b> 2023-03-09 20:52:02	<b>Update:</b> 2026-03-14 22:13:14	<b>Druck:</b> 2026-04-05 10:04:34
<b>Land:</b> Portugal <b>Region:</b> Região Norte / Norte Region <b>Subregion:</b> Vila Real <b>Ort:</b> Bilho		
<b>Schwierigkeit:</b> Sehr einfach	<b>Grad:</b> v1 a1 I	<b>Gesamtzeit:</b> 1h32
<b>Zustiegszeit:</b> 30min	<b>Begehungszeit:</b> 1h	<b>Rückwegszeit:</b> 2min
<b>Einstieghöhe:</b> 790m	<b>Ausstieghöhe:</b> 690m	<b>Höhendifferenz:</b> 100m
<b>Canyonstrecke:</b> 800m	<b>Höchste Abseilstelle:</b> 27m	<b>Anzahl Abseiler:</b> 4
<b>Transport:</b>	<b>Gestein:</b>	<b>Einzugsgebiet:</b> km <sup>2</sup>
<b>Saison:</b> März - November	<b>Ausrichtung:</b>	<b>Beste Zeit:</b>
<b>Bewertung:</b> ★ 1.4 (2)	<b>Beschreibung:</b> ★ 0 ()	<b>Verankerung:</b> ★ 0 ()
<b>Besonderheiten:</b>		
<b>Ausrüstung:</b>		
<b>Charakteristik:</b> Kurzer Wandercanyon mit einigen fakultativen Abseilern, fast schon eine Badetour		
<b>Hydrologie:</b> Sí en todo el recorrido, es un barranco muy abierto		
<b>Anfahrt:</b> Von Vila nordwestwärts und auf der N313 in den Parque natural de Alvao. Über Borbela und Lamas de Olo erreicht man Bilho (22 km ab Vila Real). Ca. 300 m vor der Ortschaft quert die Straße den Bach. Hier Auto abstellen.		
<b>Zustieg:</b> Am orograf. re. Rand des offenen Canyons auf Steigspuren aufwärts, später dann im Bachbett selbst bis zu einer markanten Krümmung ('Einstieg').		
<b>Tour:</b> Vorwiegend für Sammler, evtl. mit Kindern; 100 m oberhalb des Abstiegsbeginns eine alte Mühle, die noch sehr gut erhalten ist.		
<b>Rückweg:</b> Vor dem Wasserdurchlass re. zur Straße.		
<b>Koordinaten:</b> Canyon Start <a href="#">41.3972 -7.8445</a> Canyon Ende <a href="#">41.3965 -7.8479</a>		





## Begehungen:

---

2024-06-16 | System User |   | |



Información: Partes de la descripción del cañón se han importado automáticamente. Concretamente, los campos Hidrología, Cantidad rapells, Temporada start, Temporada end, Ruta GPS, Topografía de <https://www.docuwiki.infobarrancos.es/doku.php?id=portugal:vilareal:bilho>

---

2023-03-09 | System User |     | |

Info: Teile der Canyonbeschreibung wurden automatisiert übernommen. Konkret die Felder Weblinks, Koordinaten, Rating, Länge des Canyon, Einfachseil Mindestens von <https://www.descente-canyon.com/canyoning/canyon/21208>

---

2023-03-09 | System User |   | |

Daten importiert von <https://canyon.carto.net/cwiki/bin/view/Canyons/RioCabraoCanyon.html>