

# Alpenrosenklamm



Nederbach, Alpenrosenklamm, Stopfer, Nederbach I, Nederbach (oberster Abschnitt), Alpenkönig, Höllwiesenklamm, Alpenrose

<b>Angelegt:</b> 2023-03-09 20:49:53	<b>Update:</b> 2026-04-11 14:23:51	<b>Druck:</b> 2026-05-30 09:05:03
<b>Land:</b> Österreich / Austria <b>Region:</b> Tirol <b>Subregion:</b> Bezirk Imst <b>Ort:</b> Haiming		
<b>Schwierigkeit:</b> Einfach	<b>Grad:</b> v2 a2 II	<b>Gesamtzeit:</b> 2h25
<b>Zustiegszeit:</b> 5min	<b>Begehungszeit:</b> 2h15	<b>Rückwegszeit:</b> 5min
<b>Einstiegshöhe:</b> 1740m	<b>Ausstiegshöhe:</b> 1620m	<b>Höhendifferenz:</b> 120m
<b>Canyonstrecke:</b> 900m	<b>Höchste Abseilstelle:</b> 12m	<b>Anzahl Abseiler:</b> 9
<b>Transport:</b> Auto möglich	<b>Gestein:</b> granite	<b>Einzugsgebiet:</b> km <sup>2</sup>
<b>Saison:</b>	<b>Ausrichtung:</b> West	<b>Beste Zeit:</b>
<b>Bewertung:</b> ★ 2.6 (5)	<b>Beschreibung:</b> ★ 2 (2)	<b>Verankerung:</b> ★ 2.5 (2)
<b>Besonderheiten:</b>		
<b>Ausrüstung:</b> Seile: 2x20m		
<b>Charakteristik:</b> Wasserfalldusche, großes Einzugsgebiet, oberhalb Staubecken, kurze schöne Einstiegstour, super Grillplatz (Übernachtungs- möglichkeit), kaltes Wasser, Kalkgestein.		
<b>Hydrologie:</b>		
<b>Anfahrt:</b> Von der Inntal Autobahn ins Ötztal fahren --> in der Ortschaft Ötz über Bergstraße ri. Küthai --> nach der letzten Ortschaft (Taxegg) ca. 2km weiter --> vor einer re Kurve (Brücke) befindet sich li. eine Zufahrt mit Schranken (kl. Ausstiegsparkplatz) --> mit dem 2. Pkw fährt man über die Brücke und der Bergstraße entlang bis zu einer Straßengabelung (Ochsengarten Almhof Mareil) --> hier li. abbiegen --> direkt bei der Brücke parken (Anfahrt vom Ötz ca. 25min.)		
<b>Zustieg:</b> Von hier auf der Teerstraße hinunter zur Brücke (Einstieg). Von der Brücke abseilen (ca. 15m, Seilschoner empfehlenswert) oder über den schmalen Steig ins Bachbett absteigen.		
<b>Tour:</b> Nach dem Abseiler von der Brücke geht es über unwegsames Gelände zur erste 3m-Abseilstelle (Stahlseil für Selbstsicherung) --> Weiter geht es über sehr rutschige Stellen vorbei an einem großen Wasserfall, der von li. zufließt --> Die nächste Abseilstelle führt ca. 4m in einen Gumpen und weiter abwärts zu einer flachen Gefällstufe mit ca. 8m --> Es folgen eine 7m hohe Abseilstelle und ein schmales Felsband (Stahlseil für Selbstsicherung) zum Stand der höchsten Abseilstelle (12m mit Überhang) die in einen großen Gumpen endet-->danach kommen 2 Sprünge ca. 3m in Weißwasser (abseilen möglich), eine 7m hohe Wasserrutsche (abseilen möglich) --> Nach einer kurzen Gehstrecke kommt die letzte Abseilstelle (ca. 6m), danach geht man weiter bis zum Schild und verlässt den Bach auf der li. Seite.		
<b>Rückweg:</b> Den flachen Wald Pfad li. neben dem Bach bis zum Grillplatz folgen --> dann weiter bis zum Schranken --> ab hier mit dem Schuttelauto, Fahrrad oder zu Fuß (ca. 20min) der Straße entlang bis zum Einstieg .		
<b>Koordinaten:</b> Canyon Start <a href="#">47.2260 10.9735</a> Canyon Ende <a href="#">47.2282 10.9618</a>		

## Begehungen:

2024-08-12 | System User |   |  Normal |  Begangen

Automatisch importiert von Descente-Canyon.com für Canyon Nederbach (Auer Klamm) (Quelle: <https://www.descente-canyon.com/canyoning/canyon-debit/21872/observations.html>)


2023-05-02 | System User |   | |

Der aktuelle Canyon wurde teilautomatisiert mit Canyon





<https://canyon.carto.net/cwiki/bin/view/Canyons/NederbachCanyon.html> zusammengeführt.

2023-04-08 | Thomas Fras |     |    | |  Nicht begangen





Beschreibung soweit ok

2023-03-09 | System User |     |   | |

Daten importiert von <https://canyon.carto.net/cwiki/bin/view/Canyons/NederbachCanyon.html>

2023-03-09 | System User |     | |

Info: Teile der Canyonbeschreibung wurden automatisiert übernommen. Konkret die Felder Weblinks, Koordinaten, Rating, Länge des Canyon, Einfachseil Mindestens von <https://www.descente-canyon.com/canyoning/canyon/22483>

2023-03-09 | System User |     | |

Daten importiert von <https://www.canyoning.or.at/index.php/liste-aller-canyons/21-alpenrosenklamm>

2022-07-21 | Mario Rojer |       |   |     |  Normal |  Begangen

Stark kommerzielle Schlucht, allerdings dafür die Stände absolut Top. Allesamt gut erreichbar und in sehr gutem Zustand.