

Apraia

Fosso di Apraia, Canale Nero, Fosso Capredosso

Info: Die Qualität dieser Beschreibung wurde noch nicht oder schlecht bewertet.

Solltest du den Canyon kennen, sei bitte so nett und prüfe ob die Beschreibung passt und erstelle unter *Begehungen* -> +*Neue Begehung* eine Qualitätsbewertung. Sollten Fehler aufgefallen sein, informiere uns bitte oder trete der Community bei, dann kannst du die Beschreibung direkt selbst korrigieren.

Angelegt: 2023-03-09 20:55:40

Update: 2023-12-01 04:59:28

Druck: 2026-05-31 02:05:43

Land: Italia / Italy **Region:** Toscana **Subregion:** Lucca **Ort:** Careggine

Schwierigkeit: Schwierig

Grad: v5 a3 III

Gesamtzeit: 3h30

Zustiegszeit: 15min

Begehungszeit: 2h30

Rückwegszeit: 45min

Einstiegshöhe: 840m

Ausstiegshöhe: 570m

Höhendifferenz: 270m

Canyonstrecke: 800m

Höchste Abseilstelle: 42m

Anzahl Abseiler: 9

Transport: Auto möglich

Gestein:

Einzugsgebiet: km²

Saison:

Ausrichtung: Nord

Beste Zeit:

Bewertung: ★ 2.8 (2)

Beschreibung: ★ 0 ()

Verankerung: ★ 0 ()

Besonderheiten:

Ausrüstung:

Seile: 2x 45m

Charakteristik:

Abwechslungsreicher Abseilcanyon

Hydrologie:

Anfahrt:

Will man die Tour als Ganzes gehen, werden zwei Fahrzeuge benötigt. Steigt man allerdings vor dem letzten 40-m-Wasserfall aus, so genügt es zum Einstieg zu fahren.

Parkplatz Ausstieg: Von Castelnuovo di Garfagnana in Richtung Norden auf der SS-445 bis Poggio. Hier nach links abbiegen und zum Stausee Lago di Vagli fahren. Bevor die Straße den rechts unten liegenden Torrente Edron überquert, zweigt links ein schmales Teersträßchen ab, das nach Vergaia führt, einem aus wenigen Häusern bestehenden Weiler am Nordufer des Sees. In diesem Nest führt die Straße oberhalb an den Häusern vorbei und wird zur Schotterpiste. Einige 100 m weiter bei einer Friedhofskapelle das Auto abstellen.

Parkplatz Einstieg: Mit einem zweiten Fahrzeug zurück zum Abzweiger an der Straße zum Stausee und weiter zurück nach Poggio. Kurz vor dem Ort rechts hoch in Richtung Careggine. Ca. 1 km hinter Careggine zweigt nach rechts eine Straße ab zum Sportplatz (Campi sportivi). Auf dieser Straße hinunter und kurz vor dem Sportplatz nach links auf der schmalen geteerten Straße weiter bis zum Eingang des Sportplatzes. Hier das Auto abstellen. Umsetzentfernung: 15,2 km .

Zustieg:

Vom Parkplatz in Verlängerung der Straße weiter auf einer Piste, die zuerst hinter dem Fußballplatz verläuft und dann nach einer Linkskehre durch einen Edelkastanienwald in das hinter dem Sportplatz liegende Tal hinunterführt. Man erreicht das Ende der Piste bei einer Wiese mit zwei Ferienhäusern auf der linken Seite (ca. 250 m vom Sportplatz). Rechts unterhalb der beiden Häuser auf der Hangkante steht ein altes Wohnhaus mit einer Scheune. Am Rand der Wiese in Richtung dieser Scheune gehen, an der Scheune vorbei, weiter auf dem Hangrücken hinunter und wo sich der Pfad im Wald verliert, links weglos zum Bachbett absteigen.

Tour:

Trotz der langen Umsetzstrecke und der relativen Abgelegenheit von üblichen Touristenstrecken lohnt sich diese Tour in einsamer Landschaft. Siehe Fotos u. Video.

Rückweg:

Nach einem 40 m hohen Wasserfall und einer 8-m-Abseilstelle läuft man zuerst ca. 100 m im Bachbett weiter und erreicht einen weiteren offenen 40-m-Wasserfall. Hier (oberhalb dieses Falls) kann man nach links auf einem unscheinbaren Steig wieder zum Einstieg aufsteigen (von uns nicht getestet). Hat man dagegen in Vergaia das Auto abgestellt, seilt man diesen wunderschönen Wasserfall ab. Weiter bachab sieht man von links einen Bach einmünden. Hier rechts hinaus auf einen Pfad. Ein deutlich erkennbarer Weg oberhalb des Sees führt späterin Richtung Norden um eine Bucht herum und weiter am See entlang in Richtung Vergaia. Als weitere Alternative könnte man sich auch von einem Boot an der Mündung des Baches in den See abholen lassen; das lässt sich mit dem Besitzer des Albergo Le Alpi in Vagli di Sotto organisieren.

Koordinaten:

Canyon Start [44.1085 10.3204](#)

Parkplatz Zustieg [44.1127 10.3246](#)

Parkplatz Ausstieg [44.1238 10.3104](#)

Canyon Ende [44.1112 10.3145](#)



Begehungen:

2025-08-23 | System User |   |  Niedrig |  Begangen




Automatisch importiert von Descente-Canyon.com für Canyon Apraia *Attenzione il sentiero di uscita basso (quello con navetta) è impraticabile, centinaia di alberi caduti sul sentiero. Da evitare!!!!* (Quelle: <https://www.descente-canyon.com/canyoning/canyon-debit/21730/observations.html>)

2024-05-25 | System User |   |  Normal |  Begangen

Automatisch importiert von Descente-Canyon.com für Canyon Apraia *Nous avons suivi en parti les recco de <https://canyon.carto.net/cwiki/bin/view/Canyons/ApraiaCanyon.html> sauf que nous n'avons pas voulu faire la navette, le sentier de départ est bien derrière les maisons beaucoup d'arbres tombés suite à la tempête et retour via le sentier RG avant la 34 m. Amarrages ok belles cascades* (Quelle: <https://www.descente-canyon.com/canyoning/canyon-debit/21730/observations.html>)

2023-03-09 | System User |     | |

Info: Teile der Canyonbeschreibung wurden automatisiert übernommen. Konkret die Felder Weblinks, Koordinaten, Rating, Länge des Canyon, Einfachseil Mindestens von <https://www.descente-canyon.com/canyoning/canyon/21730>

2023-03-09 | System User |     | |

Daten importiert von <https://canyon.carto.net/cwiki/bin/view/Canyons/ApraiaCanyon.html>