

# Balma

Vallon de Balma, La Pinée

<b>Info: Die Qualität dieser Beschreibung wurde noch nicht oder schlecht bewertet.</b> Solltest du den Canyon kennen, sei bitte so nett und prüfe ob die Beschreibung passt und erstelle unter <i>Begehungen</i> -> + <i>Neue Begehung</i> eine Qualitätsbewertung. Sollten Fehler aufgefallen sein, informiere uns bitte oder trete der Community bei, dann kannst du die Beschreibung direkt selbst korrigieren.		
<b>Angelegt:</b> 2023-03-09 20:53:49	<b>Update:</b> 2023-12-22 08:47:53	<b>Druck:</b> 2026-04-04 11:04:28
<b>Land:</b> France <b>Region:</b> Provence-Alpes-Côte-d'Azur / Provence-Alpes-Cote d'Azur <b>Subregion:</b> Alpes-Maritimes <b>Ort:</b> Reveston		
<b>Schwierigkeit:</b> Etwas schwierig	<b>Grad:</b> v4 a2 III	<b>Gesamtzeit:</b> 5h35
<b>Zustiegszeit:</b> 1h30	<b>Begehungszeit:</b> 4h	<b>Rückwegszeit:</b> 5min
<b>Einstiegshöhe:</b> 670m	<b>Ausstiegshöhe:</b> 180m	<b>Höhendifferenz:</b> 490m
<b>Canyonstrecke:</b> 1900m	<b>Höchste Abseilstelle:</b> 50m	<b>Anzahl Abseiler:</b> 34
<b>Transport:</b> zu Fuß	<b>Gestein:</b>	<b>Einzugsgebiet:</b> km <sup>2</sup>
<b>Saison:</b>	<b>Ausrichtung:</b> Südwest	<b>Beste Zeit:</b>
<b>Bewertung:</b> ★ 2.4 (2)	<b>Beschreibung:</b> ★ 0 ()	<b>Verankerung:</b> ★ 0 ()
<b>Besonderheiten:</b>		
<b>Ausrüstung:</b> Seile: 2x45m		
<b>Charakteristik:</b> Wasserarmer Abseilcanyon, im unteren Abschnitt Wasserqualität zweifelhaft		
<b>Hydrologie:</b>		
<b>Anfahrt:</b> Von Airport Nizza auf der N 202 in Richtung Digne. Nach 22 km passiert man die Abzweigung in das Tal der Vesubie. Etwa 4 km weiter durchfahren wir zwei kleine Tunnel und erreichen dann die Brücke über den Var vor dem großen Tunnel. Die alte N 202 nach Digne ging hier früher am orograf. li. Ufer des Var aufwärts. Jetzt ist aber dieser Streckenteil gesperrt und so fahren wir durch den langen Tunnel. Am unübersichtlichen Tunnelende Pont de la Mescla fahren wir nicht weiter auf der N 202, biegen auch nicht in das Tinée-Tal ab, sondern suchen uns die alte N 202, die ostwärts am li. Ufer des Var verläuft. Wir folgen der alten N 202 ca. 2km und sehen dann links den 50-m-Schlussabseiler. Hier das Fahrzeug abstellen.		
<b>Zustieg:</b> Man geht die N 202 etwa 500 m flussabwärts und kommt zu einer Markierung "106", wo li. der Weg zum Weiler La Reveston abgeht. Diesen erreicht man nach ca. 1 Std. (560 m ü.NN). Von hier kann man hinunter zum unteren Abschnitt des Balma. Wir gehen jedoch bei der Markierung "109" weiter Richtung La Madone d'Utelle. Wir passieren zwei Taleinschnitte, bevor wir auf 670 m ü.NN eine kleine Betonbrücke erreichen. Von hier links zum Einstieg.		
<b>Tour:</b> Der Canyon führt im oberen Viertel nur nach Regenfällen Wasser. In einer Grotte entspringt dann Wasser, das aber im Hochsommer keinen Wasserdurchsatz bis unten garantiert. Aussichtsreich der Stand über dem hohen Schlussabseiler (7m/43m). Der Canyon bietet Abwechslung und den schönen 50-m-Abseiler. Fazit: kein Highlight, aber auch kein Reinfall, sofern Wasser fließt. Das kann jedoch unterhalb des Weilers Reveston verunreinigt sein (Waschmittelgeruch!).		
<b>Rückweg:</b> Nach dem 50-m-Abseiler hinaus zur Straße		
<b>Koordinaten:</b> Canyon Start <a href="#">43.9149 7.2101</a> Canyon Ende <a href="#">43.9082 7.1957</a>		





## Begehungen:

2025-04-18 | System User |   |  Normal |  Nicht begangen

Automatisch importiert von Descente-Canyon.com für Canyon Balma (Quelle: <https://www.descente-canyon.com/canyoning/canyon-debit/2778/observations.html>)

2023-03-09 | System User |   |   | |

Info: Teile der Canyonbeschreibung wurden automatisiert übernommen. Konkret die Felder Weblinks, Koordinaten, Rating, Länge des Canyon, Einfachseil Mindestens von <https://www.descente-canyon.com/canyoning/canyon/2778>

2023-03-09 | System User |   |   | |

Daten importiert von <https://canyon.carto.net/cwiki/bin/view/Canyons/BalmaCanyon.html>