

Rio Tolina

Info: Die Qualität dieser Beschreibung wurde noch nicht oder schlecht bewertet.

Solltest du den Canyon kennen, sei bitte so nett und prüfe ob die Beschreibung passt und erstelle unter *Begehungen* -> +*Neue Begehung* eine Qualitätsbewertung. Sollten Fehler aufgefallen sein, informiere uns bitte oder trete der Community bei, dann kannst du die Beschreibung direkt selbst korrigieren.

Angelegt: 2023-03-09 20:52:50

Update: 2025-08-29 14:27:59

Druck: 2026-05-30 11:05:50

Land: Italia / Italy **Region:** Friuli Venezia Giulia **Subregion:** Udine **Ort:** Forni di Sopra

Schwierigkeit: Nicht so schwierig

Grad: v3 a3 III

Gesamtzeit: 3h15

Zustiegszeit: 1h

Begehungszeit: 2h

Rückwegszeit: 15min

Einstiegshöhe: 1300m

Ausstiegshöhe: 920m

Höhendifferenz: 380m

Canyonstrecke: m

Höchste Abseilstelle: 20m

Anzahl Abseiler:

Transport:

Gestein:

Einzugsgebiet: km²

Saison:

Ausrichtung:

Beste Zeit:

Bewertung: ★ 1.1 (1)

Beschreibung: ★ 0 ()

Verankerung: ★ 0 ()

Besonderheiten:

Ausrüstung:

Charakteristik:

Enge Klamm in waldiger Umgebung - wurde früher kommerziell geführt. Fels sehr rutschig.

Hydrologie:

Anfahrt:

SS52 bis nach Forni di Sopra. Im Ortsteil Vico vor der Brücke über den Rio Tolina nach rechts und der schmalen Strasse bis zum Rio Tolina folgen. Hier parken.

Zustieg:

Über einige enge Gassen bis zum Hotel Centrale gehen, hier der Markierung nach rechts folgen. Steil über eine Strasse mit Fahrverbot bis zu einem kleinen Kraftwerk aufsteigen - hier Einstieg.

Tour:

- * 15m Abseilen von Baum links
- * 4m Abklettern
- * 20m Abseiler über zwei Wasserfallstufen von Haken links, Ende der Engklamm und Bachmündung von links
- * 4m Abseiler von verklemmten Baumstamm links des grossen Felsens
- * Längere rutschige Wander- und Abkletterstrecke bis sich die Klamm wieder verengt (Fluchtmöglichkeit rechts).
- * 8m Abseilen von Baum rechts
- * schöne 3m Rutsche
- * 2m Sprung
- * 7m Abseiler von Haken mit Kettenglied rechts - ein Kettenstand befindet sich weit rechts an der Klammwand ist aber kaum erreichbar
- * 15m Abseiler von 8mm Haken rechts (von uns gesetzt). Nach 7m rechts ein von oben kaum erreichbarer Kettenstand
- * 15m von Baum mit Schlinge links
- * 6m Abseiler über Klemmblock - Kettenstand weit hinten rechts
- * Grosses Rohr rechts, wir haben hier abgebrochen und sind etwa 50m zur Strasse oberhalb aufgestiegen. Die Klamm ging aber noch weiter. Laut meinen Informationen soll es keine Abseiler > 15m geben, allerdings hat sich offenbar einiges in der Klamm verändert. Deshalb besser mit genug Seil und kompletter Bohrausrüstung einsteigen.

Die aktuell noch begangene kommerzielle Tour startet UND endet offenbar weiter oben.

Rückweg:




Koordinaten:

Canyon Start [46.4449 12.5801](#)

Canyon Ende [46.4283 12.5816](#)

Alternativer Canyon Start [46.4470 12.5849](#)

Begehungen:

2023-03-09 | System User |  |  |  | |

Daten importiert von <https://canyon.carto.net/cwiki/bin/view/Canyons/RioTolinaCanyon.html>