

Riviere du Haut du Galion

Ravine du Galion Superieur,Rivière du Haut Galion,Rivière du Galion

Info: Die Qualität dieser Beschreibung wurde noch nicht oder schlecht bewertet. Solltest du den Canyon kennen, sei bitte so nett und prüfe ob die Beschreibung passt und erstelle unter <i>Begehungen</i> -> + <i>Neue Begehung</i> eine Qualitätsbewertung. Sollten Fehler aufgefallen sein, informiere uns bitte oder trete der Community bei, dann kannst du die Beschreibung direkt selbst korrigieren.		
Angelegt: 2023-03-09 20:53:18	Update: 2023-12-29 11:33:40	Druck: 2026-05-31 01:05:04
Land: France Region: Guadeloupe Subregion: Guadeloupe Ort: Saint Claude		
Schwierigkeit: Etwas schwierig	Grad: v4 a3 III	Gesamtzeit: 4h45
Zustiegszeit: 1h	Begehungszeit: 2h30	Rückwegszeit: 1h15
Einstiegs Höhe: 1100m	Ausstiegs Höhe: 860m	Höhendifferenz: 240m
Canyonstrecke: m	Höchste Abseilstelle: 42m	Anzahl Abseiler:
Transport: zu Fuß	Gestein:	Einzugsgebiet: km ²
Saison:	Ausrichtung:	Beste Zeit:
Bewertung: ★ 2.1 (1)	Beschreibung: ★ 0 ()	Verankerung: ★ 0 ()
Besonderheiten: § Verbot,		
Ausrüstung: Seile: 2x45m		
Charakteristik: Abseilcanyon in Thermalwasser und rot grärbtem Gestein.		
Hydrologie:		
Anfahrt: Von Basse-Terre auf der N3 hoch nach St. Claude und weiter auf der Straße hoch zum Vulkan Soufrière. Vorbei am Maison du Volcan und den Bains Jaunes und nach weiteren 1,5 km das Auto am Parkplatz Savane à Mulets aufabstellen. Im Jahr 2013 ist für das Auto auf dem Parkplatz Bains Jaunes Ende (950 m alt.), da die Straße weiter hinauf wegen Felssturz gesperrt ist. Ein Durchfahrtsverbotsschild ziemlich am Beginn der Auffahrt zu diesem Parkplatz wird offenbar allgemein ignoriert.		
Zustieg: Zuerst auf der für Kraftfahrzeuge gesperrten Straße die besagten 1,5 km hinauf zum Parkplatz Savane à Mulets auf 1140 m Höhe. Geht man vom Parkplatz auf der Straße zum Krater Citerne einige Meter weiter, so liegt links ein großer markanter Felsblock. Genau gegenüber von der Mitte dieses Felsblocks auf der rechten Straßenseite ca. 7 Schritte vom Asphalttrand ab ins Grüne, dann rechtwinklig nach links abbiegen und in einen schmalen Graben absteigen. In diesem Graben weiter absteigen. Links oberhalb liegt eine betonierte Unterstandshütte. In dem Graben immer weiter absteigen, an allen kritischen Passagen seilversichert, da unten Messstation (2013). Rechts unterhalb erscheint eine Quelle mit grauem Schwefelwasser. Links oberhalb an diesem Schwefelgraben entlang (Geländerseil). Durch dichtestes Grünzeug zum Bach absteigen, den Bach queren und nun am rechten Ufer an einem Fixseil weiter durch die Botanik absteigen. Bei einer rechts oben liegenden Quelle mit ca. 40° warmen, orangefarbenem Wasser in das Bachbett (ca. 15 Minuten von der Straße)		
Tour: 6 Abseiler, max. 40m. Es lohnt sich, einen von links einmündenden trockenen Seitenbach bis zur Felswand hochzusteigen. Die Dämpfe aus der senkrechten heißen Felswand sind beeindruckend. Die Sicherung für den 40-m-Wasserfall befindet sich links hinter einer kleinen Felswand nach einem 40 m langem Tobbogan, der ebenfalls abgeseilt werden muss. Der Fels im Gewässerlauf ist griffig. Am Ende der Tour kann man ein Bad in dem 'beheizten' Wasserbecken nehmen am Parkplatz 'Bains Jaunes' (gelbes Bad).		

Rückweg:

Nach dem 40 m hohen Wasserfall linksufrig auf einem gesicherten Pfad absteigen bis zum großen, von oben schon sichtbaren Gumpen. Hier nach rechts auf dem Weg zurück nach Bains Jaunes. Von dort Autostop hoch zum Parkpatz oder in 30 Minuten zu Fuß.





Koordinaten:

Canyon Start [16.0387 -61.6643](#)

Canyon Ende [16.0315 -61.6627](#)

Parkplatz Zustieg und Ausstieg [16.0345 -61.6702](#)

Begehungen:

2023-03-09 | System User |   |  |  | |

Daten importiert von <https://canyon.carto.net/cwiki/bin/view/Canyons/RiviereduHautduGalionCanyon.html>