

San Giulio

Cascade di Cittiglio, Torrente San Giulio, Cittiglio

| | | |
|---|------------------------------------|---|
| Angelegt: 2023-03-09 20:52:36 | Update: 2025-09-20 21:41:02 | Druck: 2026-04-04 10:04:42 |
| Land: Italia / Italy Region: Lombardia Subregion: Varese Ort: Cittiglio | | |
| Schwierigkeit: Etwas schwierig | Grad: v4 a3 II | Gesamtzeit: 3h13 |
| Zustiegszeit: 3min | Begehungszeit: 3h | Rückwegszeit: 10min |
| Einstiegshöhe: 570m | Ausstiegshöhe: 290m | Höhendifferenz: 280m |
| Canyonstrecke: 1200m | Höchste Abseilstelle: 50m | Anzahl Abseiler: 12 |
| Transport: Auto möglich | Gestein: limestone | Einzugsgebiet: 4.00km ² |
| Saison: Mai - Oktober | Ausrichtung: Süd | Beste Zeit: 10-18 Uhr |
| Bewertung: ★ 2.8 (3) | Beschreibung: ★ 3 (1) | Verankerung: ★ 3 (1) |
| Besonderheiten: | | |
| Ausrüstung: Seile: 2x60m | | |
| Charakteristik: Abseilcanyon, 3 hohe Kaskaden | | |
| Hydrologie: | | |
| Anfahrt: Von Varese auf der SS394 in Richtung WNW erreicht man nach 17 km und etwa 20 Minuten Cittiglio. Man steuert dort zuerst die Ortsmitte an und hält von da nordwärts, den Wegweisern "Parco delle Cascate" folgend. Man parkt am Ende dieser Zufahrtsstraße. Mehr Platz wäre aber auf der Piazza degli Alpini, die direkt östlich der innerstädt. Brücke über den Torrente S. Giulio liegt. Sofern man darüber verfügt, mit einem zweiten Auto zurück in's Zentrum und von dort auf der SP 8 am orograf. linken Hang des Wasserlaufs aufwärts in Richtung Vararo. Etwa 3,5 km ab Ortsmitte erreicht die Straße den Bachlauf in der Nähe einer restaurierten Mühle. Hier das zweite Auto abstellen. | | |
| Zustieg: Im Bachbett bzw. anfangs rechts oberhalb zu den ersten Stufen. Sofern man nur 1 Auto zur Verfügung hat, dann man auch auf einem Fußweg, zuletzt über die Auffahrtsstraße am östlichen Rande des Wasserlaufs zum Einstieg in den obersten Wasserfall steigen (etwa 50 Min.). | | |
| Tour: Eine Aufeinanderfolge dreier großer zT. mehrstufiger Wasserfälle, die man auch mittels Benutzung der dortigen Wanderwege miteinander verbinden kann. 01- C4 (1 sx) 02- C5 (1 sx) 03- C5 (1sx) 04- C6 (1 sx) 05- C50 (2sx + 2 sx) 06- C10 (2 sx) 07- C15 (2 sx) 08- C23 (1sx + 2sx + 2 sx) 09- C44 (2dx + 2 dx) 10- C4 (2 sx) 11- C15 (2 sx) 12- C45 (2 sx) | | |
| Rückweg: Nach der dritten großen Kaskade auf dem Fußweg, dann auf der Straße zum unteren Auto. | | |

Koordinaten:

Canyon Start [45.9125 8.6599](#)

Canyon Ende [45.9073 8.6624](#)

Parkplatz Zustieg [45.9126 8.6598](#)

Parkplatz Ausstieg [45.8989 8.6598](#)

Parkplatz Zustieg [45.9143 8.6560](#)

Begehungen:

2024-07-25 | Peter |  |   |   |  Normal |  Begangen




Alles in Ordnung (maschinell übersetzt)

2024-07-13 | System User |  |  |  Normal |  Begangen

Automatisch importiert von Descente-Canyon.com für Canyon San Giulio (Quelle: <https://www.descente-canyon.com/canyoning/canyon-debit/21719/observations.html>)

2023-03-09 | System User |  |  |  | |

Info: Teile der Canyonbeschreibung wurden automatisiert übernommen. Konkret die Felder Weblinks, Koordinaten, Rating, Länge des Canyon, Einfachseil Mindestens von <https://www.descente-canyon.com/canyoning/canyon/21719>

2023-03-09 | System User |  |  |  | |

Daten importiert von <https://canyon.carto.net/cwiki/bin/view/Canyons/TorrenteSanGiulioCanyon.html>