

# Gorroppeddu

Gorropu de Irofai/Ghirovai,Rio Gorropu,Gorropo

<b>Info: Die Qualität dieser Beschreibung wurde noch nicht oder schlecht bewertet.</b> Solltest du den Canyon kennen, sei bitte so nett und prüfe ob die Beschreibung passt und erstelle unter <i>Begehungen</i> -> + <i>Neue Begehung</i> eine Qualitätsbewertung. Sollten Fehler aufgefallen sein, informiere uns bitte oder trete der Community bei, dann kannst du die Beschreibung direkt selbst korrigieren.		
<b>Angelegt:</b> 2023-03-09 20:52:27	<b>Update:</b> 2026-01-04 18:08:38	<b>Druck:</b> 2026-05-31 12:05:41
<b>Land:</b> Italia / Italy <b>Region:</b> Sardegna <b>Subregion:</b> provincia dell'Ogliastra / Province of Ogliastra <b>Ort:</b> Baunei		
<b>Schwierigkeit:</b> Nicht so schwierig	<b>Grad:</b> v3 a1 II	<b>Gesamtzeit:</b> 4h30
<b>Zustiegszeit:</b> 30min	<b>Begehungszeit:</b> 3h30	<b>Rückwegszeit:</b> 30min
<b>Einstiegshöhe:</b> 830m	<b>Ausstiegshöhe:</b> 480m	<b>Höhendifferenz:</b> 350m
<b>Canyonstrecke:</b> 1100m	<b>Höchste Abseilstelle:</b> 55m	<b>Anzahl Abseiler:</b> 11
<b>Transport:</b> Auto möglich	<b>Gestein:</b>	<b>Einzugsgebiet:</b> km <sup>2</sup>
<b>Saison:</b> Januar - Dezember	<b>Ausrichtung:</b> Nordwest	<b>Beste Zeit:</b>
<b>Bewertung:</b> ★ 2.5 (2)	<b>Beschreibung:</b> ★ 0 ( )	<b>Verankerung:</b> ★ 0 ( )
<b>Besonderheiten:</b> Absolut trocken,		
<b>Ausrüstung:</b> Seile: 2x70		
<b>Charakteristik:</b> Abseilcanyon mit längeren Lauf- u. Abkletter-Strecken, in aller Regel trocken		
<b>Hydrologie:</b> Kein Wasser		
<b>Anfahrt:</b> Von Dorgali fahren wir auf der SS125 Richtung Baunei/Tortoli. 2,3 km nach der Abzweigung der SP37 nach Urzulei biegen wir von der SS125 links ab in Richtung Codula di Luna, Teletotes. 7,8 km nach dem Abbiegen von der SS125 queren wir den Bach und stellen 800m weiter unser Auto für den Ausstieg ab, wenige Meter vor der Brücke über das Bachbett des Gorroppeddu (siehe "Anfahrt" in "Fotogalerie"). Mit dem zweiten Auto fahren wir wieder 7,2 km zurück und biegen dann links ab auf eine Piste, die wieder nach Norden führt. 4,2 km nach dieser Abzweigung stellen wir das 2. Auto wenige Meter vor einer Bachbettquerung in einer Ausbuchtung rechts der Straße ab (siehe "Umsetzung" in "Fotogalerie")		
<b>Zustieg:</b> Wir laufen auf der Piste weiter. Nach 350m zieht sie rechts weg in östliche Richtung. Hier halten wir auf dem Forstweg weiter gerade aus nach Norden. Etwa gut 500m weiter sehen wir links den Schluchteingang zwischen den Felswänden. Hier verlassen wir den Weg und halten auf den Schluchtgrund zu. Sofern wir keine Umsetzung machen wollen oder können, gibt es auch einen Zustieg vom unteren Auto, siehe <a href="http://www.descente-canyon.com/canyoning/canyon-description/23291/topo.html">http://www.descente-canyon.com/canyoning/canyon-description/23291/topo.html</a> unter "Retour".		
<b>Tour:</b> In der Schlucht zunächst viele kleinere Stufen, die in der Mehrheit abgeklettert oder umgangen werden. Am Schluchtende folgen 20 Min. Gehen im offenen Tal. Dann kommen wir zum nächsten Steilabfall. Links von einem markanten "Zeigefinger in Fels" erfolgt der Einstieg in die Wand über eine C28. Anschließend dann der 55m-Abseiler. Es folgen noch ca. 20 Min. im Bachbett abwärts, dann steigen wir an der Straßenbrücke aus.		
<b>Rückweg:</b> Wenige Meter links zum Auto.		

**Koordinaten:**

Canyon Start [40.1466 9.5638](#)




Canyon Ende [40.1518 9.5551](#)

Parkplatz Zustieg [40.1405 9.5711](#)

Parkplatz Ausstieg [40.1526 9.5528](#)



**Begehungen:**

---

2023-03-09 | System User |  |  |  | |

Info: Teile der Canyonbeschreibung wurden automatisiert übernommen. Konkret die Felder Weblinks, Koordinaten, Rating, Länge des Canyon, Einfachseil Mindestens von <https://www.descente-canyon.com/canyoning/canyon/23291>

---

2023-03-09 | System User | |  |  | |

Daten importiert von <https://canyon.carto.net/cwiki/bin/view/Canyons/GorroppedduCanyon.html>

---

2017-05-08 | Christian Balla |    |  |  |  Trocken |  Begangen

Gute Option wenn sowieso alle Canyons Trocken sind.