

Trolei

Riu Trolei, Rio Borda Padente, Riu Mortorinai

| | | |
|---|------------------------------------|---------------------------------------|
| Info: Die Qualität dieser Beschreibung wurde noch nicht oder schlecht bewertet. Solltest du den Canyon kennen, sei bitte so nett und prüfe ob die Beschreibung passt und erstelle unter <i>Begehungen</i> -> + <i>Neue Begehung</i> eine Qualitätsbewertung. Sollten Fehler aufgefallen sein, informiere uns bitte oder trete der Community bei, dann kannst du die Beschreibung direkt selbst korrigieren. | | |
| Angelegt: 2023-03-09 20:54:44 | Update: 2023-11-24 08:38:04 | Druck: 2026-04-05 04:04:59 |
| Land: Italia / Italy Region: Sardegna Subregion: provincia dell'Ogliastra / Province of Ogliastra Ort: Talana | | |
| Schwierigkeit: Nicht so schwierig | Grad: v3 a3 III | Gesamtzeit: 4h25 |
| Zustiegszeit: 5min | Begehungszeit: 3h20 | Rückwegszeit: 1h |
| Einstiegs Höhe: 675m | Ausstiegs Höhe: 290m | Höhendifferenz: 385m |
| Canyonstrecke: 6000m | Höchste Abseilstelle: 14m | Anzahl Abseiler: 10 |
| Transport: Auto möglich | Gestein: granite | Einzugsgebiet: km ² |
| Saison: | Ausrichtung: Südost | Beste Zeit: |
| Bewertung: ★ 1.5 (2) | Beschreibung: ★ 0 () | Verankerung: ★ 0 () |
| Besonderheiten: | | |
| Ausrüstung: Seile: 1x30m | | |
| Charakteristik: Bachwanderung mit ca. 10 Abseilern | | |
| Hydrologie: | | |
| Anfahrt: Auf der SS 125 (Strada Orientale Sarda) von Dorgali in Richtung Baunei. 15,4 km nach dem Ortsende von Dorgali erreicht man den Pass Genna Croce (906 m ü.NN) - hier zweigt rechts die Straße in Richtung Orbisi ab. Nach dem Sattel weiter auf der SS 125 in Richtung Baunei. Nach 3,1 km (ab Sattel) biegen wir von der SS 125 rechts ab und fahren in Serpentina hinunter nach Urzulei (ca. 4 km ab SS 125). Vom südwestlichen Ortsende Urzulei nehmen wir die Straße in Richtung Lotzorai, Tortoli und zwar diejenige, die unten durch das Tal des Flusses Gurue führt (SP 37) und nicht diejenige, die kurvenreich am Hang über Talana führt. 8,9 km nach Ortsende Urzulei kommen wir zu der Brücke über den Bacu sa Figù. Etwa 100 m vor der Brücke können wir das untere Auto parken. Mit der zweiten Auto geht es wieder gute 100m zurück und dann 6,5 km kurvenreich bergauf nach Talana. Wir durchfahren die Ortschaft in südwestlicher Richtung (gleicher Weg wie bei Zufahrt Einstiegsplatz Bacu sa Figù) und kommen bei den letzten Häusern zur hohen Brücke über den Rio Trolei. Hier stellen wir das obere Auto an geeigneter Stelle ab. | | |
| Zustieg: Am östlichen Ende der Brücke führt ein Feldweg hinunter in das Bachbett des Rio Trolei. | | |
| Tour: Über lange Passagen Bachwanderung in weitgehend offenem Bachbett, unterbrochen von einigen Abseilern. | | |
| Rückweg: Am Ausstiegspunkt in dem markanten Rechtsbogen des Baches links hinauf zu einem alten Maultierpfad, der etwa 20 m über der Bachsohle parallel zum Bach verläuft. Auf diesem bachabwärts. Nach etwa einer halben Stunde erreicht man die Mündung des Rio Trolei in den Bacu sa Figù. Diesem Fluss folgend bis zur Straßenbrücke. Corrado Conca zeigt in seinem Buch eine Alternative 175 Höhenmeter steil hinauf zur Straße. Dann müsste das untere Auto dort oben auf der Straße abgestellt werden. | | |

Koordinaten:

Canyon Start [40.0381 9.4910](#)

Canyon Ende [40.0295 9.5089](#)




Parkplatz Zustieg [40.0385 9.4919](#)

Parkplatz Ausstieg [40.0211 9.5322](#)




Parkplatz Ausstieg [40.0301 9.5120](#)

Alternatives Canyon Ende [40.0202 9.5237](#)

Begehungen:

2023-03-09 | System User |    | |

Info: Teile der Canyonbeschreibung wurden automatisiert übernommen. Konkret die Felder Weblinks, Koordinaten, Rating, Länge des Canyon, Einfachseil Mindestens von <https://www.descente-canyon.com/canyoning/canyon/23388>

2023-03-09 | System User |    | |

Daten importiert von <https://canyon.carto.net/cwiki/bin/view/Canyons/TroleiCanyon.html>