

Rug Delle Vacce

Info: Die Qualität dieser Beschreibung wurde noch nicht oder schlecht bewertet.

Solltest du den Canyon kennen, sei bitte so nett und prüfe ob die Beschreibung passt und erstelle unter *Begehungen* -> +*Neue Begehung* eine Qualitätsbewertung. Sollten Fehler aufgefallen sein, informiere uns bitte oder trete der Community bei, dann kannst du die Beschreibung direkt selbst korrigieren.

Angelegt: 2023-03-09 20:54:22

Update: 2023-10-14 09:16:22

Druck: 2026-04-04 11:04:35

Land: Italia / Italy **Region:** Friuli Venezia Giulia **Subregion:** Pordenone **Ort:** Tramonti di Sotto

Schwierigkeit: Etwas schwierig

Grad: v4 a2 IV

Gesamtzeit: 5h50

Zustiegszeit: 2h

Begehungszeit: 2h30

Rückwegszeit: 1h20

Einstiegshöhe: 832m

Ausstiegshöhe: 598m

Höhendifferenz: 234m

Canyonstrecke: m

Höchste Abseilstelle: 40m

Anzahl Abseiler:

Transport: zu Fuß

Gestein:

Einzugsgebiet: km²

Saison:

Ausrichtung:

Beste Zeit:

Bewertung: ★ 1.8 (1)

Beschreibung: ★ 0 ()

Verankerung: ★ 0 ()

Besonderheiten:

Ausrüstung:

Charakteristik:

Extrem abgelegener Abseilcanyon in wilder Umgebung

Hydrologie:

Anfahrt:

A23 bis Ausfahrt Osoppo, dann über San Daniele, Ragona, Pinzano und Sequals nach Meduno. Von hier Richtung Passo Rest. Bei einem Staudamm links über die Staukrone und durch Tamarat und Chievolis fahren. Nach der zweiten Ortschaft auf einer schmalen Straße hoch über der Schlucht des Torrente Silisa bis zu den Häusern von Selva. Hier rechts Richtung Ca Zul. Durch zwei lange und enge Tunnels (nur eine Ausweiche auf 3km) mit viel Wasser von der Decke bis vor dem Stausee von Ca Zul, am Parkplatz nach dem letzten Tunnel parken.

Zustieg:

Über die Staumauer und auf der anderen Talseite bis zur Brücke über den Stausee. Noch bevor man die Brücke überquert rechts auf kaum sichtbaren Steig steil auf einen Bergrücken hinauf dann undeutlichen Markierungen in den Talgrund folgen. Wenn von rechts ein trockenes Bachbett mündet den Schotterhang zwischen Meduna und dem Bachbett hinaufklettern. Der Steig und die alten Markierungen zeigen sich erst nach einigen Höhenmetern. Dem deutlichen Steig (früher wurden hier offenbar sehr geländegänige Kühe in den Talgrund getrieben) bis zum Rug delle Vacce folgen.

Tour:

Meist offener Abseilcanyon im Grundgestein mit tiefen Becken. Der 70m Abseiler wird in 4 Etappen (20,10,30, 6m Sprung) auf der orogr. rechten Seite abgeseilt. Hier sollte man eine neue Abseilstrecke auf der linken Seite einbohren, da das Seilabziehen sehr mühsam war. Die Stufen im folgenden Felskanal sind nicht eingebohrt, Abklettern bis II+.\n\nDanach schöne, sonnige Stufen bis man auf den Torrente Meduna trifft.

Rückweg:

Am besten durchs Bachbett absteigen. Man kann stellenweise auch den aufgelassenen markierten Steig verwenden der auf der rechten Bachseite entlangführt. Ab Brücke dann den Zustiegssteig verwenden.

Koordinaten:




Canyon Start [46.3103 12.6936](#)

Parkplatz Zustieg und Ausstieg [46.2898 12.7190](#)

Canyon Ende [46.3077 12.6897](#)

Wegpunkt [46.3030 12.6953](#)

Begehungen:

2023-03-09 | System User |  |  |  | |

Daten importiert von <https://canyon.carto.net/cwiki/bin/view/Canyons/RugDelleVacceCanyon.html>