








# Subersach

Quelltuff Lingenau

<b>Info: Die Qualität dieser Beschreibung wurde noch nicht oder schlecht bewertet.</b> Solltest du den Canyon kennen, sei bitte so nett und prüfe ob die Beschreibung passt und erstelle unter <i>Begehungen</i> -> + <i>Neue Begehung</i> eine Qualitätsbewertung. Sollten Fehler aufgefallen sein, informiere uns bitte oder trete der Community bei, dann kannst du die Beschreibung direkt selbst korrigieren.		
<b>Angelegt:</b> 2023-11-20 21:10:21	<b>Update:</b> 2025-08-03 16:53:17	<b>Druck:</b> 2026-04-05 04:04:16
<b>Land:</b> Österreich / Austria <b>Region:</b> Vorarlberg <b>Subregion:</b> Bezirk Bregenz <b>Ort:</b> Egg		
<b>Schwierigkeit:</b> Nicht so schwierig	<b>Grad:</b> v1 a3 I	<b>Gesamtzeit:</b> 2h5
<b>Zustiegszeit:</b> 15min	<b>Begehungszeit:</b> 1h20	<b>Rückwegszeit:</b> 30min
<b>Einstiegs Höhe:</b> 580m	<b>Ausstiegs Höhe:</b> 500m	<b>Höhendifferenz:</b> 80m
<b>Canyonstrecke:</b> 2500m	<b>Höchste Abseilstelle:</b> 1m	<b>Anzahl Abseiler:</b> 0
<b>Transport:</b> zu Fuß	<b>Gestein:</b>	<b>Einzugsgebiet:</b> 96.99km <sup>2</sup>
<b>Saison:</b>	<b>Ausrichtung:</b> West	<b>Beste Zeit:</b>
<b>Bewertung:</b> ★ 1.4 (2)	<b>Beschreibung:</b> ★ 1 (1)	<b>Verankerung:</b> ★ 0 ()
<b>Besonderheiten:</b>		
<b>Ausrüstung:</b> Seile: nicht erforderlich		
<b>Charakteristik:</b> Aquatische Wanderung mit je nach Wasserstand mehr oder weniger Schwimmspaß.		
<b>Hydrologie:</b>		
<b>Anfahrt:</b> B205 bis Lingenau. In Lingenau kann man u.a. an der Kapelle Parken		
<b>Zustieg:</b>		
<b>Tour:</b>		
<b>Rückweg:</b>		
<b>Koordinaten:</b> Canyon Start <a href="#">47.4461 9.9283</a> Canyon Ende <a href="#">47.4442 9.8928</a> Parkplatz Unbekannt <a href="#">47.4466 9.9010</a> Wegpunkt <a href="#">47.4444 9.9042</a> Wegpunkt <a href="#">47.4451 9.9063</a> Wegpunkt <a href="#">47.4443 9.9065</a> Wegpunkt <a href="#">47.4431 9.9076</a> Unbekannt <a href="#">47.4431 9.9114</a> Unbekannt <a href="#">47.4415 9.9109</a> Unbekannt <a href="#">47.4381 9.9089</a> Unbekannt <a href="#">47.4364 9.9189</a> Unbekannt <a href="#">47.4406 9.9314</a> Wegpunkt <a href="#">47.4469 9.8913</a> Parkplatz Zustieg und Ausstieg <a href="#">47.4493 9.9120</a>		




## Begehungen:

---

2024-07-23 | Christian Balla |   |   |  |  Hoch |  Notausstieg

Keine echte Canyoning Tour. Aquatische Wanderung - je nach Wassermenge mit mehr oder weniger Schwimmstellen. Wir sind hier eingestiegen, weil unsere Unterkunft in laufweite war. Als Hauscanyon durchaus zu empfehlen - für weite Anreise gibt es bessere Optionen. Wasser war warm. Auch schwimmen war im 2 bis 3 mm Neo (im Sommer) kein Problem sondern sogar angenehm. Gurt oder Seil wird zumindest bis zur Hängebrücke nicht benötigt. An der Hängebrücke sind wir raus, weil wir kurz danach keinen sicheren Weg zum Abklettern gefunden haben. Wir sind stattdessen weiter über den Wanderweg des Quelltuff Gebiet Lingenau

---

2023-03-09 | System User |  |  |  | |

Daten importiert von <https://www.descente-canyon.com/canyoning/canyon/23126/Subersach.html>