

Puerto de Ramos

Barranco del Puerto de Ramos

Info: Die Qualität dieser Beschreibung wurde noch nicht oder schlecht bewertet. Solltest du den Canyon kennen, sei bitte so nett und prüfe ob die Beschreibung passt und erstelle unter <i>Begehungen</i> -> + <i>Neue Begehung</i> eine Qualitätsbewertung. Sollten Fehler aufgefallen sein, informiere uns bitte oder trete der Community bei, dann kannst du die Beschreibung direkt selbst korrigieren.		
Angelegt: 2023-11-20 21:13:52	Update: 2026-03-14 22:07:09	Druck: 2026-05-31 02:05:32
Land: España / Spain Region: Andalucía / Andalusia Subregion: Málaga Ort: Antequera		
Schwierigkeit: Nicht so schwierig	Grad: v3 a2 III	Gesamtzeit: 2h5
Zustiegszeit: 20min	Begehungszeit: 1h	Rückwegszeit: 45min
Einstiegshöhe: m	Ausstiegshöhe: m	Höhendifferenz:
Canyonstrecke: 200m	Höchste Abseilstelle: 26m	Anzahl Abseiler: 6
Transport:	Gestein:	Einzugsgebiet: km ²
Saison:	Ausrichtung:	Beste Zeit:
Bewertung: ★ 2.5 (1)	Beschreibung: ★ 0 ()	Verankerung: ★ 0 ()
Besonderheiten:		
Ausrüstung:		
Charakteristik: (Ersatzübersetzung) Short ravine at the foot of the Guadalhorce reservoir, with very comfortable approach and return and that with water you can enjoy a lot. From the parking lot you can see whether or not it has flow.		
Hydrologie: (Ersatzübersetzung) Not possible		
Anfahrt: (Ersatzübersetzung) From Antequera towards Valle de Abdalajís on the A343. Around pk 25 turn off to the Guadalhorce reservoir. We continue until a left-right crossroads where we have to continue to the left towards the reservoir. After 500m there is a small bridge and after 500m there is a track on the left where we park. From here we see the final part of the descent and see if it carries water.		
Zustieg: (Ersatzübersetzung) Along the track where we parked we climb above the quarry. After passing it, there is a path to the right that takes us to the head of the quarry.		
Tour: (Ersatzübersetzung) Small initial skills to enter the rappel zone with a marmite in the first one, which is normally dry.		
Rückweg: (Ersatzübersetzung) A path leads off to the left		
Koordinaten: Canyon Start 36.9618 -4.7430 Parkplatz Zustieg 36.9613 -4.7399 Parkplatz Ausstieg 36.9662 -4.7439		


Begehungen:

2024-06-16 | System User | |📖|📍| |

Información: Partes de la descripción del cañón se han importado automáticamente. Concretamente, los campos Verticalidad, Acuáticos, Seriedad, Resumen, Hidrología, Acceso, Acceso, Recorrido, Regreso, Tiempo acceso, Cantidad rapells, Longitud del cañón, Ruta GPS, Topografía de https://www.docuwiki.infobarrancos.es/doku.php?id=barrancos:malaga:puerto_de_ramos

2023-03-09 | System User | |★|★|📖|📍| |

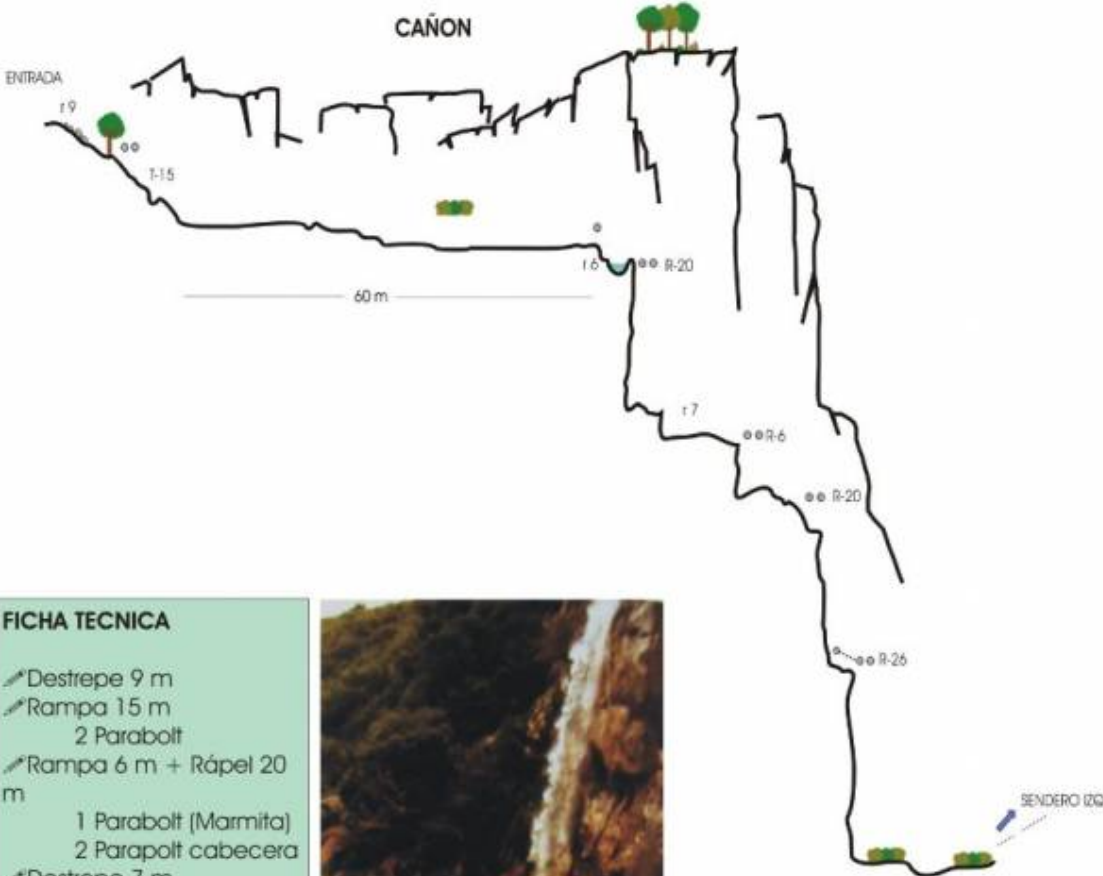
Daten importiert von <https://www.descente-canyon.com/canyoning/canyon/23514/Puerto-de-Ramos.html>



BARRANCO DEL PUERTO DE RAMOS

ANTEQUERA, MALAGA

Baltasar Felguera Ballesteros, Chema Gómez Fontalva
Grupo Espeleológico Arqueológico de Campillos




FICHA TECNICA

- ↙ Destrepe 9 m
- ↙ Rampa 15 m
2 Parabolts
- ↙ Rampa 6 m + Rápel 20 m
1 Parabolts (Marmita)
2 Parabolts cabecera
- ↙ Destrepe 7 m
- ↙ Rápel 6 m
2 Parabolts cabecera
- ↙ Rápel 20 m
2 Parabolts cabecera

Atención:

Repisa

- ↙ Rápel 26 m
1 Parabolts (pasamanos)
2 Parabolts cabecera



Rápel 26: Febrero 1998

TOPOGRAFIA ORIGINAL 1998: BALTASAR FELGUERA
MODIFICADO 2007: CHEMA GOMEZ
G.E.A CAMPILLOS